ZADARSKA ŽUPANIJA

OPĆINA LIŠANE OSTROVIČKE

Naziv plana:

URBANISTIČKI PLAN UREĐENJA PROIZVODNO-POSLOVNE ZONE „TROLOKVE“ (IK) ISPOD TKALIĆA MOSTA

Naručitelj: **OPĆINA LIŠANE OSTROVIČKE**

Izrađivač: **ARCHING STUDIO d.o.o. Split**

Direktor: **Srđan Šegvić, dipl.inž.arh.**

Split, listopad 2018. god.

NAZIV PLANA: **URBANISTIČKI PLAN UREĐENJA PROIZVODNO-POSLOVNE ZONE „TROLOKVE“ (IK) ISPOD TKALIĆA MOSTA**

NARUČITELJ: **OPĆINA LIŠANE OSTROVIČKE**
Braština 41b
23420 Lišane Ostrovičke

IZRAĐIVAČ: **ARCHING STUDIO d.o.o. – SPLIT**
Šimićeva 56
21000 Split

DIREKTOR: Srđan Šegvić, dia

RADNI TIM:

ODGOVORNI VODITELJ: SRĐAN ŠEGVIĆ dipl.ing.arh.

SURADNICI: GORAN MILUN, ing.arh.

SARA JOVANOVIĆ-MARUŠIĆ, mag.ing.arh.

BRUNO ŠEGVIĆ, mag.ing.arch.

ANA ŠEGVIĆ, dipl.oec.

JOSIP GILJANOVIĆ, dipl.ing.elek.

IVAN MAKJANIĆ, dipl.ing.građ.

DRAGO DAMJANIĆ, dipl.ing.građ.

ANA CRLJENICA, mag.ing.prosp.arh.

SPLIT, listopad 2018.

SADRŽAJ PLANA:

OPĆI DIO

0. Izvadak iz sudskog registra
1. Suglasnost MGIPU-a o obavljanju stručnih poslova prostornog uređenja
2. Rješenje o imenovanju odgovornog voditelja izrade Urbanističkog plana uređenja proizvodno-poslovne zone „Trolokve“ (IK) ispod Tkalića mosta
3. Rješenje o upisu u Imenik ovlaštenih arhitekata i inženjera u graditeljstvu za odgovornu osobu u pravnoj osobi (Srđan Šegvić, dipl.ing.arh.)

ODLUKA O DONOŠENJU URBANISTIČKOG PLANA UREĐENJA PROIZVODNO-POSLOVNE ZONE „TROLOKVE“ (IK) ISPOD TKALIĆA MOSTA

„Službeni glasnik Općine Lišane Ostrovičke“ br. 5/18

1. TEKSTUALNI DIO

ODREDBE ZA PROVOĐENJE

1. Uvjeti određivanja i razgraničavanja površina javnih i drugih namjena
    1.1. Razgraničenje površina
    1.2. Granice Obuhvata plana
    1.3. Korištenje i namjena površina
        1.3.1. Proizvodno poslovna namjena IK
        1.3.2. Površine infrastrukturnih sustava
        1.3.3. Površine zahvata infrastrukture
    1.4. Prostorni pokazatelji za način korištenja i uređenja površina
2. Uvjeti smještaja građevina gospodarskih djelatnosti
    2.1. Uvjeti smještaja građevina proizvodno-poslovne namjene (IK)
    2.2. Uvjeti gradnje građevina proizvodne-poslovne namjene (IK)
    2.3.Oblikovanje građevina i terena
3. Uvjeti smještaja građevina društvenih djelatnosti
4. Uvjeti i način gradnje stambenih građevina
5. Uvjeti uređenja odnosno gradnje, rekonstrukcije i opremanja prometne, telekomunikacijske i komunalne mreže s pripadajućim objektima i površinama
    5.1. Prometni infrastrukturni sustav
    5.2. Energetski sustav
    5.3. Vodnogospodarski sustav
6. Uvjeti uređenja javnih zelenih površina
    6.1. Zaštitna zelena površina (Z)
7. Mjere zaštite krajobraznih i prirodnih vrijednosti i kulturno-povijesnih cjelina
8. Postupanje sa otpadom
9. Mjere sprečavanja nepovoljna utjecaja na okoliš
10. Mjere zaštite od elementarnih nepogoda i ratnih opasnosti
11. Mjere provedbe plana
    11.1. Primjena posebnih razvojnih i drugih mjera
12. Prijelazne i završne odredbe

2. GRAFIČKI DIO

0.	Postojeće stanje	M 1:1000
1.	Korištenje i namjena površina	M 1:1000
2.	Prometna, telekomunikacijska i komunalna infrastrukturna mreža	
	2.1. Prometna mreža	M 1:1000
	2.2. Elektroenergetska i elektrokomunikacijska mreža	M 1:1000
	2.3. Vodovodna mreža	M 1:1000
	2.4. Kanalizacijska mreža	M 1:1000
3.	Uvjeti korištenja, uređenja i zaštite površina	M 1:1000
4.	Način i uvjeti gradnje	M 1:1000

3. OBAVEZNI PRILOZI

A. OBRAZLOŽENJE

1. POLAZIŠTA

1.1. Položaj, značaj i posebnosti područja općine ili grada u odnosu na prostor i sustave županije i Države

1.1.1 Osnovni podaci o stanju u prostoru
1.1.2. Prostorno razvojne i resursne značajke
1.1.3. Planski pokazatelji i obveze iz dokumenata prostornog uređenja šireg područja i ocjena postojećih prostornih planova
1.1.4. Ocjena stanja, mogućnosti i ograničenja razvoja u odnosu na demografske i gospodarske podatke te prostorne pokazatelje

2. CILJEVI PROSTORNOG RAZVOJA I UREĐENJA

2.1. Ciljevi prostornog razvoja županijskog značaja
- 2.1.1. Razvoj gradova i naselja posebnih funkcija i infrastrukturnih sustava
- 2.1.2. Racionalno korištenje prirodnih izvora
- 2.1.3. Očuvanje ekološke stabilnosti i vrijednih dijelova okoliša

2.2. Ciljevi prostornog razvoja gradskog ili općinskog značaja
- 2.2.1. Demografski razvoj
- 2.2.2. Odabir prostorno razvojne strukture
- 2.2.3. Razvoj naselja, društvene, prometne i komunalne infrastrukture
- 2.2.4. Zaštita krajobraznih i prirodnih vrijednosti i posebnosti i kulturno-povijesnih cjelina

2.3. Ciljevi prostornog uređenja naselja na području grada ili općine
- 2.3.1. Racionalno korištenje i zaštita prostora
- 2.3.2. Utvrđivanje građ. područja naselja u odnosu na postojeći i planirani broj stanovnika, gustoću stanovanja, izgrađenost, iskorištenost i gustoću izgrađenosti, obilježja naselja, vrijednosti i posebnosti krajobraza,
- 2.3.3. Unapređenje uređenja naselja i komunalna infrastrukture

3. PLAN PROSTORNOG UREĐENJA

3.1. Program gradnje i uređenja prostora
3.2. Organizacija prostora i osnovna namjena i korištenje površina
3.3. Prikaz gospodarskih i društvenih djelatnosti
- 3.3.1. Uvjeti smještaja poslovno proizvodnih djelatnosti

3.4. Uvjeti korištenja uređenja i zaštite prostora
3.5. Razvoj infrastrukturnih sustava
- 3.5.1. Prometni infrastrukturni sustav
- 3.5.2. Telekomunikacijski sustav
- 3.5.2. Energetski sustav
- 3.5.3. Vodnogospodarski sustav (vodoopskrba i odvodnja)

3.6. Postupanje s otpadom
- 3.6.1. Postupanje s komunalnim otpadom
- 3.6.2. Postupanje s neopasnim tehnološkim otpadom
- 3.6.3. Postupanje s opasnim otpadom

3.7. Sprječavanje nepovoljna utjecaja na okoliš
- 3.7.1. Zrak
- 3.7.2. Vode
- 3.7.3. Tlo
- 3.7.4. Buka

B. IZVOD IZ DOKUMENTA ŠIREG PODRUČJA

C. POPIS SEKTORSKIH DOKUMENATA I PROPISA KOJE JE BILO POTREBNO POŠTIVATI U NJEGOVOJ IZRADI, TE SAŽETAK DIJELOVA TIH DOKUMENATA KOJI SE ODNOSE NA SADRŽAJ PLANA

D. ZAHTJEVI I SMJERNICE

E. IZVJEŠĆE O JAVNOJ RASPRAVI

F. EVIDENCIJA POSTUPKA IZRADE I DONOŠENJA PLANA

G. SAŽETAK ZA JAVNOST

0. OPĆI DIO

REPUBLIKA HRVATSKA
TRGOVAČKI SUD U SPLITU

IZVADAK IZ SUDSKOG REGISTRA

SUBJEKT UPISA

MBS:
060246309

OIB:
63051518045

TVRTKA:
3 ARCHING-STUDIO d.o.o. za projektiranje i građenje

3 ARCHING-STUDIO d.o.o.

SJEDIŠTE/ADRESA:
1 Split (Grad Split)
Šimićeva 56

PRAVNI OBLIK:
1 društvo s ograničenom odgovornošću

PREDMET POSLOVANJA:
1 * - Građenje
1 * - Poslovi projektiranja
1 * - Stručni nadzor gradnje
1 * - Izrada projekata za kondicioniranje zraka, hlađenje, projekata sanitarne kontrole i kontrole zagađivanja i projekata akustičnosti
1 * - Kupnja i prodaja robe
1 * - Trgovačko posredovanje na domaćem i inozemnom tržištu
1 * - Zastupanje stranih tvrtki
1 * - Prijevoz robe i putnika u unutarnjem i međunarodnom cestovnom prometu
1 * - Prijevoz putnika i tereta brodom/brodicom
1 * - Promidžba (reklama i propaganda)
1 * - Stručni poslovi prostornog uređenja u svezi s izradom dokumenata prostornog uređenja i stručnih podloga za izdavanje lokacijskih dozvola za građenje visokogradnje
2 * - turističke usluge u nautičkom turizmu
2 * - turističke usluge u ostalim oblicima turističke ponude: seoskom, zdravstvenom, kulturnom, wellness, kongresnom, za mlade, pustolovnom, lovnom, športskom, golf-turizmu, športskom ili rekreacijskom ribolovu na moru, ronilačkom turizmu, športskom ribolovu na slatkim vodama kao dodatna djelatnost u uzgoju morskih i slatkovodnih riba, rakova i školjaka i dr.
2 * - ostale turističke usluge - iznajmljivanje pribora i opreme za šport i rekreaciju, kao što su sandoline, daske za jedrenje, bicikli na vodi, suncobrani, ležaljke i sl.
2 * - turističke usluge koje uključuju športsko-

D004, 2017-12-18 09:59:33 Stranica: 1 od 3

REPUBLIKA HRVATSKA
TRGOVAČKI SUD U SPLITU

IZVADAK IZ SUDSKOG REGISTRA

SUBJEKT UPISA

PREDMET POSLOVANJA:

rekreativne ili pustolovne aktivnosti
2 * - prijevoz putnika i stvari unutarnjim vodnim putovima
2 * - javni prijevoz u linijskom obalnom pomorskom prometu
2 * - međunarodni linijski pomorski promet
2 * - povremeni prijevoz putnika u obalnom pomorskom prometu

OSNIVAČI/ČLANOVI DRUŠTVA:

5 Srđan Šegvić, OIB: 60013678651
Split, Bana Berislavića 12
5 - član društva

OSOBE OVLAŠTENE ZA ZASTUPANJE:

5 Srđan Šegvić, OIB: 60013678651
Split, Bana Berislavića 12
5 - član uprave
5 - zastupa Društvo samostalno i pojedinačno od 18.prosinca 2015.godine

5 Ondina Šegvić, OIB: 42203299568
Split, Bana Berislavića 12
5 - prokurist
5 - od 18.prosinca 2015.godine

TEMELJNI KAPITAL:
1 20.000,00 kuna

PRAVNI ODNOSI:
Osnivački akt:
1 Društveni ugovor o osnivanju Društva od 10. srpnja 2008. godine.

2 Odlukom člana društva od 10. ožujka 2011. godine, izmijenjen je Društveni ugovor o osnivanju od 10. srpnja 2008. godine, u zaglavlju, u članku 5. odredbe o predmetu poslovanja društva, koje su nadopunjene i u članku 7., odredbe o ulozima.
Priložen je potpuni tekst Društvenog ugovora o osnivanju društva s ograničenom odgovornošću, s potvrdom javnog bilježnika od 10. ožujka 2011. godine.

3 Odlukom članova društva od 29. travnja 2014. godine, izmijenjen je Društveni ugovor od 10. ožujka 2011. godine, poglavito u odredbama koje se odnose na naziv, članove društva, tvrtku, sjedište društva, poslovne udjele i upravu.
5 Odlukom člana Društva od 18.prosinca 2015.godine izmijenjen je Društveni ugovor od 29.travnja 2014.godine, u odredbama o

D004, 2017-12-18 09:59:33 Stranica: 2 od 3

REPUBLIKA HRVATSKA
TRGOVAČKI SUD U SPLITU

IZVADAK IZ SUDSKOG REGISTRA

SUBJEKT UPISA

PRAVNI ODNOSI:
Osnivački akt:
članu društva i poslovnim udjelima.
Društveni ugovor od 18.prosinca 2015.godine, dostavljen je u Zbirku isprava.

FINANCIJSKA IZVJEŠĆA:

	Predano	God.	Za razdoblje	Vrsta izvještaja
eu	29.06.17	2016	01.01.16 - 31.12.16	GFI-POD izvještaj

Upise u glavnu knjigu proveli su:

RBU	Tt	Datum	Naziv suda
0001	Tt-08/1843-2	28.07.2008	Trgovački sud u Splitu
0002	Tt-11/956-4	13.04.2011	Trgovački sud u Splitu
0003	Tt-14/3071-2	04.07.2014	Trgovački sud u Splitu
0004	Tt-15/7654-1	22.10.2015	Trgovački sud u Splitu
0005	Tt-15/9746-4	05.02.2016	Trgovački sud u Splitu
eu	/	30.06.2009	elektronički upis
eu	/	31.03.2010	elektronički upis
eu	/	28.06.2011	elektronički upis
eu	/	18.06.2012	elektronički upis
eu	/	28.06.2013	elektronički upis
eu	/	31.03.2014	elektronički upis
eu	/	30.06.2015	elektronički upis
eu	/	28.06.2016	elektronički upis
eu	/	29.06.2017	elektronički upis

U Splitu, 18. prosinca 2017.

REPUBLIKA HRVATSKA TRGOVAČKI SUD U SPLITU

Ovlaštena osoba

Broj: 9345/17

Ovaj izvadak istovjetan je podacima upisanima u Glavnoj knjizi sudskog registra.
Sudska pristojba plaćana u iznosu 56,- kn po Tar. br. 28. Zakona o sudskim pristojbama (N.N. 74/95, 57/96, 137/02)
U Splitu, 18.12.2017

D004, 2017-12-18 09:59:33 Stranica: 3 od 3

REPUBLIKA HRVATSKA
MINISTARSTVO GRADITELJSTVA
I PROSTORNOGA UREĐENJA
10000 Zagreb, Ulica Republike Austrije 20
Tel: 01/ 3782 444 Fax: 01/ 3772 822

Uprava za prostorno uređenje,
pravne poslove i
programe Europske unije

Klasa: UP/I-350-02/17-07/64
Urbroj: 531-05-17-5
Zagreb, 07. prosinca 2017.

Ministarstvo graditeljstva i prostornoga uređenja, povodom zahtjeva tvrtke ARCHING STUDIO d.o.o. iz Splita, Šimićeva 56, zastupane po direktoru Srđanu Šegviću, dipl.ing.arh., za izdavanje suglasnosti za obavljanje stručnih poslova prostornog uređenja, na temelju članka 9. Zakona o poslovima i djelatnostima prostornog uređenja i gradnje („Narodne novine", br. 78/15.), donosi

R J E Š E N J E

I. **ARCHING STUDIO d.o.o. iz Splita, Šimićeva 56, daje se suglasnost za obavljanje stručnih poslova izrade nacrta prijedloga svih prostornih planova i nacrta izvješća o stanju u prostoru svih razina** te obavljanje poslova u vezi s pripremom i donošenjem svih prostornih planova i izvješća o stanju u prostoru svih razina iz članka 2. stavka 1. točke 1. Pravilnika o izdavanju suglasnosti za obavljanje stručnih poslova prostornog uređenja („Narodne novine" br. 136/15.).

II. Pravna osoba iz točke I. izreke ovog rješenja dužna je jednom godišnje u mjesecu u kojem je izdana suglasnost dostaviti Ministarstvu dokumentaciju kojom se dokazuje da nisu prestali postojati uvjeti za obavljanje stručnih poslova prostornog uređenja.

III. Suglasnost iz točke I. izreke ovoga rješenja ukinuti će se rješenjem ako pravna osoba prestane ispunjavati uvjete propisane za izdavanje suglasnosti, uvjete koji moraju biti ispunjeni prilikom izrade prostornih planova ili ako stručne poslove prostornog uređenja obavlja protivno Zakonu o poslovima i djelatnostima prostornog uređenja i gradnje, propisima donesenim na temelju tog Zakona ili protivno propisima kojima se uređuje područje prostornog uređenja.

O b r a z l o ž e n j e

ARCHING STUDIO d.o.o. iz Splita, Šimićeva 56, podnio je ovom Ministarstvu zahtjev za izdavanje suglasnosti za obavljanje svih stručnih poslova prostornog uređenja.

Podnositelj zahtjeva je uz zahtjev i tijekom postupka priložio sve dokaze propisane odredbom članka 4. Pravilnika o izdavanju suglasnosti za obavljanje stručnih poslova prostornog uređenja:

1. fotokopiju rješenja o upisu u sudski registar kao dokaz da je ARCHING STUDIO d.o.o. iz Splita, registriran za obavljanje stručnih poslova prostornog uređenja te

2

Klasa: UP/I-350-02/17-07/64

2. dokaze da ima zaposlenog ovlaštenog arhitekta urbanista :

Srđan Šegvić, dipl.ing.arh., ovlašteni arhitekt urbanist, br.ovl. A-U 417

a) rješenje o upisu u Imenik ovlaštenih arhitekata urbanista i

b) izvornik potvrde o podacima evidentiranim u matičnoj evidenciji Hrvatskog zavoda za mirovinsko osiguranje ne starije od 30 dana te

3. dokaze da u izradi nacrta prostornog plana može osigurati sudjelovanje najmanje 3 stručnjaka različitih struka iz članka 15. stavka 1. Zakona o poslovima i djelatnostima prostornog uređenja i gradnje :

- Ivan Makjanić, dipl.ing.građ., ovlašteni inženjer građevinarstva, br.ovl. 977,
- Ana Crljenica, mag.ing.prosp.arch., ovl. krajobrazna arhitektica, br.ovl. A-U 3973 i
- Mirela Buble, dipl.oec.,

i to za svakog stručnjaka :

a) fotokopiju rješenja o upisu u imenik ovlaštenih inženjera određene struke, odnosno fotokopiju diplome za stručnjaka koji se ne upisuje u imenik ovlaštenih inženjera,

b) fotokopiju ugovora o poslovnoj suradnji, odnosno izvornik potvrde o podacima evidentiranim u matičnoj evidenciji Hrvatskog zavoda za mirovinsko osiguranje ne starije od 30 dana za stručnjaka zaposlenog u pravnoj osobi i

c) dokaz o dvije godine radnog iskustva na poslovima prostornog uređenja (fotokopije sastavnica prostornih planova u čijoj je izradi stručnjak sudjelovao).

Uvidom u navedenu dokumentaciju utvrđeno je da podnositelj zahtjeva ispunjava sve uvjete za izdavanje zatražene suglasnosti.

Slijedom izloženog, a sukladno odredbi članka 96. stavak 1. Zakona o općem upravnom postupku („Narodne novine", br. 47/09.), riješeno je kao u točki I. izreke ovog rješenja.

Sukladno odredbi članka 10. stavak 2. Zakona o poslovima i djelatnostima prostornog uređenja i gradnje, riješeno je kao u točki II. izreke ovoga rješenja.

Sukladno odredbi članka 10. stavak 1. istog Zakona, riješeno je kao u točki III. izreke ovog rješenja.

Upravna pristojba u iznosu od 35,00 kn po Tar.br. 1. i 2. Tarife upravnih pristojbi Uredbe o tarifi upravnih pristojbi („Narodne novine", broj 8/17) uplaćena je na račun državnog proračuna.

UPUTA O PRAVNOM LIJEKU:

Ovo je rješenje izvršno u upravnom postupku i protiv njega se ne može izjaviti žalba, ali se može pokrenuti upravni spor pred Upravnim sudom u Splitu. Upravni spor pokreće se tužbom koja se podnosi u roku od 30 dana od dana dostave ovog rješenja. Tužba se navedenom Upravnom sudu predaje neposredno u pisanom obliku ili usmeno na zapisnik, ili se šalje poštom, odnosno dostavlja elektronički.

REPUBLIKA HRVATSKA – MINISTARSTVO GRADITELJSTVA I PROSTORNOGA UREĐENJA – ZAGREB

POMOĆNIK MINISTRA

mr.sc. Danijel Žamboki

Dostaviti:

1. ARCHING STUDIO d.o.o., 21 000 Split, Šimićeva 56
   n/p Srđan Šegvić, direktor
2. Evidencija suglasnosti, ovdje
3. Spis, ovdje

Temeljem članka 82. Zakona o prostornom uređenju ("Narodne novine" broj 153/13) donosi se

RJEŠENJE

o imenovanju odgovornog voditelja

Za odgovornog voditelja izrade prijedloga URBANISTIČKOG PLANA UREĐENJA PROIZVODNO-POSLOVNE ZONE „TROLOKVE“ (IK) ISPOD TKALIĆA MOSTA

imenuje se:

Srđan Šegvić, dipl.inž.arh.

Imenovani je ovlašteni arhitekt urbanist upisan u Hrvatsku komoru arhitekata

- redni broj 417
- rješenje: Klasa: UP/I-034-02/16-02/401
  Urbroj: 505-04-16-2
  datum: Zagreb, 25. travnja 2016.

Direktor ARCHING STUDIO d.o.o.:

Srđan Šegvić, d.i.a.

SPLIT, listopad 2018.

REPUBLIKA HRVATSKA
HRVATSKA KOMORA ARHITEKATA

Klasa: UP/I-034-02/16-02/401
Urbroj: 505-04-16-2
Zagreb, 25. travnja 2016.

Hrvatska komora arhitekata odlučujući o zahtjevu SRĐANA ŠEGVIĆA, dipl.ing.arh., OIB: 60013678651, iz SPLITA, BANA BERISLAVIĆA 12 u predmetu upisa u Imenik ovlaštenih arhitekata urbanista na temelju članka 26. Zakona o komori arhitekata i komorama inženjera u graditeljstvu i prostornom uređenju (Narodne novine broj 78/15), i članka 37. Statuta Hrvatske komore arhitekata (Narodne novine broj 140/15), po zahtjevu stranke donosi

RJEŠENJE

1. U **Imenik ovlaštenih arhitekata urbanista** upisuje se **SRĐAN ŠEGVIĆ**, dipl.ing.arh., iz SPLITA, BANA BERISLAVIĆA 12, pod rednim brojem **417**, s danom upisa **25.04.2016.** godine.

2. Upisom u **Imenik ovlaštenih arhitekata urbanista**, **SRĐAN ŠEGVIĆ**, dipl.ing.arh., stječe pravo na uporabu strukovnog naziva **ovlašteni arhitekt urbanist** i pravo na obavljanje stručnih poslova temeljem članka 47. Zakona o poslovima i djelatnostima prostornog uređenja i gradnje i članka 48. Statuta Hrvatske komore arhitekata, te pravo na pečat i iskaznicu ovlaštenog arhitekta urbanista.

3. Upisom u Imenik ovlaštenih arhitekata urbanista, SRĐANU ŠEGVIĆU, dipl.ing.arh., Komora izdaje pečat i iskaznicu ovlaštenog arhitekta urbanista.

4. Upisnina u iznosu od 1.000,00 kn uplaćena je na račun Hrvatske komore arhitekata.

5. Žalba protiv ovog rješenja ne odgađa njegovo izvršenje.

Obrazloženje

SRĐAN ŠEGVIĆ, dipl.ing.arh., iz SPLITA, BANA BERISLAVIĆA 12 podnio je ovom javnopravnom tijelu zahtjev za upis u Imenik ovlaštenih arhitekata urbanista Hrvatske komore arhitekata dana 22.04.2016. godine.

1

Hrvatska komora arhitekata provela je postupak razmatranja dostavljenog potpunog zahtjeva imenovanog sukladno članku 64. st. 2. Zakona o komori arhitekata i komorama inženjera u graditeljstvu i prostornom uređenju i čl. 4. Pravilnika o upisima u imenike, upisnike i evidencije Hrvatske komore arhitekata te je utvrđeno da je SRĐAN ŠEGVIĆ:

- upisan u Imenik ovlaštenih arhitekata – stručni smjer ovlašteni arhitekt temeljem rješenja Klasa: UP/I-350-07/99-01/1387, od 16.11.1999. godine,
- da je položio stručni ispit dana 16.10.1978. godine,
- da je završio odgovarajući studij i stekao akademski naziv diplomirani inženjer arhitekture,
- da je stekao odgovarajuće stručno iskustvo,
- da ima prebivalište na teritoriju Republike Hrvatske,
- da je uplatio upisninu sukladno Odluci o visini upisnine i članarine Hrvatske komore arhitekata.

SRĐAN ŠEGVIĆ, dipl.ing.arh., je prema odredbama Zakona o Hrvatskoj komori arhitekata i inženjera u graditeljstvu bio upisan u Imenik ovlaštenih arhitekata – stručni smjer ovlašteni arhitekt i po toj osnovi obavljao poslove ovlaštenog arhitekta.

Prema odredbi čl. 64. st. 2. Zakona o komori arhitekata i komorama inženjera u graditeljstvu i prostornom uređenju imenovani je temeljem stečenih prava upisan u Imenik ovlaštenih arhitekata urbanista.

Temeljem ovako utvrđenog činjeničnog stanja ispunjeni su uvjeti propisani u čl. 27. Zakona o komori arhitekata i komorama inženjera u graditeljstvu i prostornom uređenju i članku 6. Pravilnika o upisima u imenike, upisnike i evidencije Hrvatske komore arhitekata.

SRĐAN ŠEGVIĆ, dipl.ing.arh., upisom u Imenik ovlaštenih arhitekata urbanista Hrvatske komore arhitekata od dana 25.04.2016. godine stječe pravo na uporabu strukovnog naziva ovlašteni arhitekt urbanist, pravo na pečat i iskaznicu, te sva prava i obveze sukladno Zakonu o komori arhitekata i komorama inženjera u graditeljstvu i prostornom uređenju, Zakonu o poslovima i djelatnostima prostornog uređenja i gradnje i Statutu Hrvatske komore arhitekata.

Slijedom ovako utvrđenog činjeničnog stanja zahtjevu je valjalo udovoljiti, te primjenom odredbi Zakona o komori arhitekata i komorama inženjera u graditeljstvu i prostornom uređenju, Zakona o poslovima i djelatnostima prostornog uređenja i Statuta Hrvatske komore arhitekata i gradnje riješiti kao u izreci.

Uputa o pravnom lijeku:

Protiv ovog rješenja može se izjaviti žalba Ministarstvu graditeljstva i prostornoga uređenja, u roku od 15 dana od dostave ovog rješenja.

Upravna pristojba po tarifnom broju 1. i 2. Tarife upravnih pristojbi Zakona o upravnim pristojbama (NN br. 8/96, 77/96, 131/97, 68/98, 66/99, 145/99, 30/00, 116/00, 163/03, 17/04, 110/04, 141/04, 150/05, 153/05, 129/06, 117/07, 25/08,

2

ODLUKA O DONOŠENJU URBANISTIČKOG PLANA UREĐENJA PROIZVODNO-POSLOVNE ZONE „TROLOKVE“ (IK) ISPOD TKALIĆA MOSTA

„Službeni glasnik Općine Lišane Ostrovičke“ br. 5/18

1. TEKSTUALNI DIO

Na temelju članka 109. Zakona o prostornom uređenju („Narodne novine“ br. 153/13, 65/17) i članka 30. Statuta Općine Lišane Ostrovičke (“Službeni glasnik Općine Lišane Ostrovičke”, broj 1/13, 2/13 i 1/18), Općinsko vijeće Općine Lišane Ostrovičke na sjednici održanoj godine, donosi

ODLUKU
o donošenju Urbanističkog plana uređenja
proizvodno-poslovne zone „Trolokve“ (IK) ispod Tkalića mosta

TEMELJNE ODREDBE

Članak 1.

Donosi se Urbanistički plan uređenja proizvodno-poslovne zone „Trolokve“ (IK) ispod Tkalića mosta u daljnjem tekstu: Plan ili UPU.

Članak 2.

Plan je izradio «ARCHING STUDIO» d.o.o., Šimićeva 56, 21000 Split, a isti je sadržan u elaboratu „Izmjene i dopune Prostornog plana uređenja Lišane Ostrovičke“ i sastoji se od:

1. Tekstualni dio
Odredbe za provođenje

2. Grafički dio
Kartografski prikazi:

0.	Postojeće stanje	M 1:1000
1.	Korištenje i namjena površina	M 1:1000
2.	Prometna, telekomunikacijska i komunalna infrastrukturna mreža	
2.1.	Prometna mreža	M 1:1000
2.2.	Elektroenergetska i elektrokomunikacijska mreža	M 1:1000
2.3.	Vodovodna mreža	M 1:1000
2.4.	Kanalizacijska mreža	M 1:1000
3.	Uvjeti korištenja, uređenja i zaštite površina	M 1:1000
4.	Način i uvjeti gradnje	M 1:1000

3. Obavezni prilozi
A. Obrazloženje
B. Izvod iz dokumenta šireg područja
C. Popis sektorskih dokumenata i propisa koje je bilo potrebno poštivati u njegovoj izradi, te sažetak dijelova tih dokumenata koji se odnose na sadržaj prostornog plana
D. Zahtjevi i smjernice
E. Izvješće o javnoj raspravi
F. Evidencija postupka izrade i donošenja prostornog plana
G. Sažetak za javnost

ODREDBE ZA PROVOĐENJE

Članak 3.

Provedba Urbanističkog plana uređenja temeljit će se na ovim odredbama, kojima se definira korištenje i namjena površina, način i uvjeti gradnje. Svi uvjeti kojima se regulira uređivanje prostora u granicama Plana, predstavlja cjelinu za tumačenje planskih postavki, uvjete za izgradnju i poduzimanje drugih aktivnosti u prostoru, i druge elemente od važnosti.

Članak 4.

1. UVJETI ODREĐIVANJA I RAZGRANIČAVANJA POVRŠINA JAVNIH I DRUGIH NAMJENA

Ovim se Planom utvrđuju osnovni uvjeti korištenja i namjene javnih i drugih površina, prometna, ulična i komunalna infrastrukturna mreža te smjernice za oblikovanje, korištenje i uređenje prostora, sukladno Prostornom planu uređenja Općine Lišane Ostrovičke ("Službeni glasnik Općine Lišane Ostrovičke" br. 5/06, 3/11 i 1/18).

Članak 5.

1.1. Razgraničenje površina

Unutar Plana razgraničenje površina je izvedeno tako da je planirani dio površina za razvoj i uređenje određen na temelju kartografskog prikaza namjena površina prema postavkama Prostornog plana uređenja Općine Lišane Ostrovičke.

Planirana namjena određena je bojom i planskim znakom, te se unutar pojedine namjene provodi nova gradnja. Detaljno razgraničenje između pojedinih namjena, granice kojih se grafičkim prikazom ne mogu nedvojbeno utvrditi, za pojedini zahvat u prostoru odredit će se lokacijskim uvjetima pod uvjetom da kod razgraničenja prostora granice ne smiju ići na štetu javnog prostora.

Članak 6.

1.2. Granice obuhvata plana

Granice obuhvata Urbanističkog plana uređenja proizvodno-poslovne zone „Trolokve“ ispod Tkalića mosta definirane su sa sjeveroistočne strane državnom cestom D56 koja se pruža u smjeru jugoistok sjeverozapad. Sjeverozapadna granica dijelom je definirana granicom dviju katastarskih općina – k.o. Lišane Ostrovičke i k.o. Ostrovica. Granice obuhvata Plana prikazane su u grafičkom dijelu Plana, na svim kartografskim prikazima u mj. 1:1000.

Članak 7.

1.3. Korištenje i namjena površina

Osnovna namjena površina definirana je na kartografskom prikazu broj 1. Korištenje i namjena površina u mjerilu 1:1000, na način kako slijedi:

PROIZVODNO POSLOVNA NAMJENA (IK)

POVRŠINE INFRASTRUKTURNIH SUSTAVA (IS)

Članak 8.

1.3.1. Proizvodno-poslovna namjena IK

U sklopu obuhvata UPU-a planirana je izgradnja građevina gospodarskih djelatnosti izvan granica naselja, i to proizvodno-poslovne namjene (IK), a za gradnju i razvoj indsutrijskih i zanatskih djelatnosti,odnosno uslužnih, trgovačkih te komunalno servsinih djelatnosti.

Članak 9.

1.3.2. Površine infrastrukturnih sustava

Površine infrastrukturnih sustava (IS) namijenjene su smještanju prometnih površina (koridori primarne i sekundarne mreže prometnica) te ostalih infrastrukturnih građevina (vodovod, odvodnja, elektroenergetski objekti, telekomunikacije).

Na komunalnim površinama moguća je gradnja:
- uređaja za kanalizaciju
- trafostanica
- plinske primopredajne mjerno-redukcijske stanice
- komutacijskih građevina
- sunčanih elektrana
- građevina za druge komunalne i slične djelatnosti

Na površinama infrastrukturnih građevina i javnim prometnim površinama vođeni su vodovi telekomunikacijskog sustava, sustava vodoopskrbe i odvodnje te energetskog sustava.

Unutar koridora planiranih prometnica nije dozvoljena gradnja drugih građevina do ishođenja lokacijske dozvole za prometnicu i provedene parcelacije (ili njen dio na koju je orijentirana građevina). Nakon ishođenja lokacijske dozvole, odnosno zasnivanja građevne čestice prometnice, eventualni preostali prostor se može priključiti susjednoj planiranoj namjeni.

Članak 10.

1.3.3. Površine zahvata infrastrukture

Unutar granice obuhvata plana zelenilo se koristi kao zaštitna zelena površina (Z). Počevši od sjevera prema jugu, uz granicu dviju katastarskih općina, formiran je zeleni pojas.

Unutar zona zaštitnog zelenila dozvoljava se smještaj samo komunalne infrastrukture, kao i realizacija kolnih pristupa pojedinim građevnim česticama, pješačkih staza, odmorišta i slično.

Članak 11.

1.4. PROSTORNI POKAZATELJI ZA NAČIN KORIŠTENJA I UREĐENJA POVRŠINA

Prostorni pokazatelji za način korištenja i uređenja površina prikazani su detaljno jer se planirani sadržaji realiziraju direktno temeljem Urbanističkog plana, odnosno prikazani su za svaku prostornu cjelinu, koje odgovaraju prostornoj cjelini. Za planirane sadržaje prikazani su u Tablici 1. slijedeći prostorni pokazatelji:

- oznaka prostorne cjeline;
- namjena prostorne cjeline;
- površina prostorne cjeline;
- najveća nadzemna izgrađenost prostorne cjeline;
- najveća iskoristivost prostorne cjeline;

Tablica 1. Prostorni pokazatelji za način korištenja i uređenja površina u sklopu prostornih cjelina unutar obuhvata Plana

Oznaka prostorne cjeline	Namjena prostorne cjeline	Površina prostorne cjeline (m^2)	Najveća nadzemna izgrađenost prostorne cjeline (m^2) k_{ig}=0,40	Najveća nadzemna iskoristivost prostorne cjeline (m^2) k_{is}=1,00
R1	IK	5651	2260	5651
R2	IK	12344	4938	12344
R3	IK	2026	810	2026
R4	IK	4744	1898	4744
R5	IK	3442	1377	3442
R6	IK	12413	4965	12413
R7	IK	3187	1275	3187
R8	IK	2267	907	2267
R9	IK	8220	3288	8220
R10	IK	6996	2798	6996
Prometne površine	IS	8144	-	-
Zaštitne zelene površine	Z	2307	-	-
Ukupno sve		**71741**	**24516**	**61290**

Članak 12.

2. UVJETI SMJEŠAJA GRAĐEVINA GOSPODARSKIH DJELATNOSTI

U sklopu obuhvata UPU-a planirana je gradnja gospodarskih građevina proizvodno-poslovne namjene (IK).

Prostor obuhvaćen ovim Planom podijeljen je na 10 građevinskih čestica (oznake R1 – R10) na kojima je moguće smjestiti gospodarske djelatnosti.

Članak 13.

2.1. UVJETI SMJEŠTAJA GRAĐEVINA PROIZVODNO-POSLOVNE NAMJENE (IK)

Na području UPU „Trolokve“ moguća je izgradnja i razvoj proizvodnih i prerađivačkih pogona, zanatskih i servisnih djelatnosti, pratećih trgovačko-skladišnih prostora, te ostalih sličnih djelatnosti koje nemaju stambene površine ili je manje od 50% ukupne korisne neto površine namijenjeno za stambene svrhe (prema Klasifikaciji vrsta građevina NN 11/98).

Veličina građevnih čestica ne smije biti manje od 1000 m^2.

Članak 14.

2.2. UVJETI GRADNJE GRAĐEVINA PROIZVODNO-POSLOVNE NAMJENE (IK)

Maksimalni koeficijent izgrađenosti građevinske parcele iznosi 0,4 a maksimalni koeficijent iskoristivosti građevinske parcele 1,0.

Udaljenost građevinskog pravca od regulacijske linije 5 m. Izuzetno, u slučaju nepovoljnih rezultata geomehaničkih istraživanja ili drugih opravdanih razloga dozvoljava se odstupanje od građevinskog pravca za najviše +/1,50 m. Građevine moraju s najmanje 75% pročelja ležati na obaveznom građevinskom pravcu.

Građevine gospodarske namjene se mogu graditi isključivo na građevinskim parcelama koje imaju osiguran kolni pristup do parcele minimalne širine 6,0 m. Maksimalna visina građevine iznosi 9 m. Visina prizemne etaže uvjetovana je tipom gospodarske djelatnosti. Maksimalna etažnost je P+1 ili P+Pk. Moguća su odstupanja u visini pojedinih građevina zbog potrebe proizvodnog procesa. Oblikovanje građevine – suvremeno.

Na građevnoj čestici mora biti osiguran prostor za smještaj prometa u mirovanju. Prostor između građevinskog i regulacijskog pravca mora se u pravilu urediti kao ukrasni vrt, koristeći prvenstveno autohtoni biljni fond. Minimalno 10% građevne čestice treba urediti u zaštitnom i ukrasnom zelenilu.

Članak 15.

2.3. OBLIKOVANJE GRAĐEVINA I TERENA

Na parceli mora biti osiguran prostor za smještaj prometa u mirovanju prema uvjetima utvrđenim Prostornim Planom.

Prostor između građevinskog pravca i regulacijske crte mora se u pravilu urediti kao ukrasni vrt, koristeći prvenstveno autohtoni biljni fond. Na građevnoj čestici nema drveća, voćnjaka, vinograda ili drugih trajnih poljoprivrednih kultura koje treba zaštiti.

Pogoni i radionice iz prethodnog stavka ne smiju utjecati na susjedstvo u odnosu na neprimjerenu buku, prašinu, kruti otpad, otpadne vode, automobilski i drugi promet i sl.

Sve radnje vezane za tehnološke procese, svi alati i materijali, proizvodi i rezultirajući otpad, može se nalaziti samo iza građevinske linije, vizualno sklonjen od javnih površina. Proizvodni i prerađivački pogoni kao i obrtničke radionice mogu sadržavati izložbeni i uredski prostor koji ne mora biti vizualno sklonjen od javnih površina.

Članak 16.

3. UVJETI SMJEŠAJA GRAĐEVINA DRUŠTVENIH DJELATNOSTI

U sklopu obuhvata UPU-a nije predviđena izgradnja građevina društvenih djelatnosti.

Članak 17.

4. UVJETI I NAČIN GRADNJE STAMBENIH GRAĐEVINA

U sklopu obuhvata UPU-a nije predviđena izgradnja stambenih građevina.

Članak 18.

5. UVJETI UREĐENJA ODNOSNO GRADNJE, REKONSTRUKCIJE I OPREMANJA PROMETNE, TELEKOMUNIKACIJSKE I KOMUNALNE MREŽE S PRIPADAJUĆIM OBJEKTIMA I POVRŠINAMA

Infrastrukturnim građevinama smatraju se linijske i površinske građevine prometnog, telekomunikacijskog, energetskog i vodnogospodarskog sustava, a njihove vrste i tipovi određeni su posebnim propisima.

Pri projektiranju i izvođenju pojedinih građevina i uređaja prometne i komunalne infrastrukture potrebno se pridržavati posebnih propisa, kao i propisanih udaljenosti od ostalih infrastrukturnih objekata, uređaja i koridora, te pribaviti suglasnosti ostalih korisnika infrastrukturnih koridora i nadležnih službi. Infrastrukturni sustavi izgrađivati će se u skladu s planiranim kapacitetima novih sadržaja.

U postupku ishođenja lokacijske dozvole građevina infrastrukture zbog neusklađenosti katastarskih podloga (točne pozicije katastarske čestice i objekata na njima) sa stvarnim stanjem na terenu, moguća su odstupanja od shematski određene trase na kartografskim prikazima Plana. Lokacijska dozvola i akti za gradnju ishoditi će se na temelju projektne dokumentacije, i stvarnog staja na terenu, a prema uvjetima iz ovog Plana.

Članak 19.

5.1. PROMETNI I INFRASTRUKTURNI SUSTAV

CESTOVNI PROMET

Priključak gospodarske zone „Trolokve“ ostvaruje se preko državne ceste DC 56. Novoprojektirana lokalna cesta koja se proteže sjever jug je spoj zone s DC 56. U obuhvatu se planira vise lokalnih cesta kako bi se omogućila nesmetana komunikacija cestovnog i pješačkog prometa od naselja Lišane do gospodarske zone.

Kolno-pješački pristup u dužini 510 m koji ujedno predstavlja i ulaz u zonu potrebno je izvesti u širini sabirne prometnice zone. Sabirna prometnica nalazi se unutar zone s tri kraća odvojka za pristup građevinskim parcelama R2, R6, R7, R8, R9 i R10 te dužim odvojkom za pristup ostalim parcelama.

Ukupna širina prometnice je 8,40 m – širina kolničkog traka je 3,2 m a širina pločnika 1,0 m. Zastor prometnice izvodi se od suvremenog asfaltbetonskog zastora. Pločnike je potrebno izvesti s izdignutim rubnjacima te ih površinski obraditi asfaltbetonskim zastorom ili prefabriciranim betonskim elementima, a u zoni pješačkih prijelaza obvezna je primjena elemenata za sprječavanje urbanističko-arhitektonskih barijera.

Sve prometnice potrebno je opremiti vertikalnom i horizontalnom signalizacijom, te javnom rasvjetom u funkciji osvjetljavanja pješačkih i kolnih površina.

Prilikom izrade projektnih rješenja planiranih cjelina, obvezatna je izrada prometnih rješenja kojima se osiguravaju uvjeti organizacije prometa sukladno namjeni.

U grafičkom prilogu 2.1. Prometna mreža prikazani su karakteristični poprečni presjeci sa dimenzijama i detaljima prometnih profila.

Članak 20.

ELEKTRONIČKA KOMUNIKACIJSKA INFRASTRUKTURA

Izgradnju planirane elektroničke komunikacijske infrastrukture u potpunosti je potrebno izvesti u skladu sa Pravilnikom o tehničkim uvjetima za kabelsku kanalizaciju (NN 114/10,29/13) i Pravilnik o načinu i uvjetima određivanja zone elektroničke komunikacijske infrastrukture i povezane opreme, zaštitne zone i radijskog koridora te obveze investitora radova ili građevine (NN 75/13)

Na osnovu urbanističkih kapaciteta, te primjenom standardnih normativa došlo se do procjene potrebnih telekomunikacijskih kapaciteta zone u cjelini, što je podloga za planiranje izgradnje elektroničke komunikacijske infrastrukture. Svi glavni pravci su planirani sa 2 x PEHD Φ 110 mm i 2 x PEHD Φ 50 mm. Na čvornim mjestima su predviđeni kabelski zdenci. Uvod za objekte je planiran sa 2 x PEHD Φ50 mm.

Planirani zdenci su predviđeni u nogostupu na suprotnoj strani od elektroenergetskih vodova, naročito onih za napon 10(20)kV. Ako se taj uvjet ne može postići treba primijeniti minimalno dozvoljene udaljenosti pri paralelnom polaganju. Planirani zdenci trebaju biti odgovarajućih dimenzija tipa MZ-D (0,1,2,3) koji će se definirati glavnim projektom, a nosivost poklopaca mora biti od 150 do 450 kN.

Članak 21.

POKRETNE KOMUNIKACIJE

Za razvoj pokretnih komunikacija planira se gradnja građevina infrastrukture pokretnih komunikacijskih mreža svih sustava sadašnjih i slijedećih generacija tj. njihovih tehnologija. To su osnovne postaje s pripadajućim antenskim uređajima, potrebnim kabelskim vodovima i ostalom opremom. Osnovne postaje pokretnih komunikacija mogu biti postavljene na antenske stupove na planiranim građevinama ili kao samostojeći. Potrebna visina samostojećih antenskih stupova proizlazi iz tehničkog rješenja, a maksimalno iznosi 70 m.

Potrebno je poštivati uvjete građenja koji su zakonom propisani za takve vrste građevina uz načelo zajedničkog korištenja od strane svih operatora. Pozicija infrastrukturnih građevina pokretnih komunikacija treba zadovoljiti slijedeća načela:

- mogućnost pokrivanja područja radijskim signalom emitiranim sa antenskih sustava smještenih na krovovima planiranih građevina
- zajedničko korištenje lokacije od strane svih zainteresiranih koncesionara, gdje god je to moguće
- tehnički uvjeti propagacije elektromagnetskih valova

Članak 22.

UVJETI GRADNJE ELEKTRONIČKE KOMUNIKACIJSKE INFRASTRUKTURE (EKI)

Sve mjesne i međumjesne EKI-a (mrežni kabeli, svjetlovodni i koaksijalni kabeli) u pravilu se trebaju polagati u koridorima postojećih odnosno planiranih prometnica. Građevine telefonskih centrala i ostali elektro komunikacijski uređaji planiraju se kao samostalne građevine na vlastitim građevnim česticama ili unutar drugih građevina kao samostalne funkcionalne cjeline. Svaka postojeća i novoplanirana građevina treba imati osiguran priključak na EKMI. Mobilnom telefonijom potrebno je postići dobru pokrivenost područja, tj. sustavom baznih stanica koje se postavljaju izvan zona zaštite spomenika kulture i izvan vrijednih poljoprivrednih područja.

Elektro komunikacijski (EK) objekti i uređaji moraju biti građeni u skladu sa ekološkim kriterijima i mjerama zaštite, te moraju biti izgrađeni u skladu s posebnim propisima. Koncesionari koji pružaju EK usluge moraju se koristiti jedinstvenim (zajedničkim) podzemnim i nadzemnim objektima za postavku mreža i uređaja.

Za razvoj pokretnih komunikacija planirati gradnju građevina infrastrukture pokretnih komunikacijskih mreža svih sustava sadašnjih i slijedećih generacija tj. njihovih tehnologija. To su osnovne postaje s pripadajućim antenskim uređajima, potrebnim kabelskim vodovima i ostalom opremom. Osnovne postaje pokretnih komunikacija mogu biti postavljene na antenske stupove na planiranim građevinama ili kao samostojeći. Potrebna visina samostojećih antenskih stupova proizlazi iz tehničkog rješenja, a maksimalno iznosi 70 m.
Za spajanje objekata na postojeću telekomunikacijsku mrežu treba izvršiti slijedeće:

- potrebno je osigurati koridore za trasu EKI
- planirani priključak izvesti u najbližem postojećem kabelskom zdencu što bliže komunikacijskom čvorištu.
- koridore EKI-a planirati unutar koridora kolnih i kolno-pješačkih prometnica.
- pri planiranju odabrati trasu udaljeno u odnosu na elektroenergetske kabele te voditi računa o postojećim trasama.
- osim gore navedenih uvjeta svaka izgradnja EKI mora biti usklađena sa odredbama iz pozitivnih zakona i propisa.
- pri izgradnji EKI-a te paralelnom vođenju s ostalim infrastrukturnim instalacijama poštivati zahtjeve i udaljenosti iz Pravilnik o načinu i uvjetima određivanja zone elektroničke komunikacijske infrastrukture i druge povezane opreme, zaštitne zone i radijskog koridora te obveze investitora radova ili građevine (NN 75/13)

Gradnjom nove komunalne infrastrukture i različitih vrsta građevina ili sadnjom nasada postojeća elektronička komunikacijska infrastruktura i druga povezana oprema ne smije biti oštećena i ometana te je obvezno osigurati pristup i nesmetano održavanje iste tijekom cijelog vijeka trajanja.

U svrhu eliminiranja mogućeg mehaničkog oštećenja elektroničke komunikacijske infrastrukture i druge povezane opreme kod paralelnog vođenja, približavanja i križanja s ostalom infrastrukturom u prostoru, potrebno je pridržavati se određenih minimalnih razmaka.
Minimalne udaljenosti kod približavanja i križanja određene u ovom članku odnose se na nezaštićeni elektronički komunikacijski kabel s metalnim vodičima položen u otvoreni rov. Ako se radi o kabelu koji je položen u cijevi ili kabelsku kanalizaciju, smatra se da već postoji određeni stupanj mehaničke zaštite te se prihvaćaju manje udaljenosti kod približavanja i križanja, a koje su definirane u slučaju kada su poduzete odgovarajuće zaštitne mjere u skladu s ovim Pravilnikom.

U slučaju paralelnog vođenja ili približavanja trasi elektroničkog komunikacijskog kabela drugih podzemnih ili nadzemnih instalacija, opreme, građevina ili nasada, gdje je udaljenost manja od udaljenosti propisanih u Tablici 1., investitor je obvezan od infrastrukturnog operatora zatražiti uvjete za tehničko rješenje zaštite elektroničke komunikacijske infrastrukture i druge povezane opreme.

Red. broj	VRSTA KOMUNALNE INFRASTRUKTURE, GRAĐEVINE ILI NASADA	Udaljenost (m)
1.	Udaljenost od donjeg ruba nasipa (pruga, cesta i drugo)	5
2.	Udaljenost od uporišta nadzemnih kontaktnih vodova	1
3.	Udaljenost od uporišta elektroenergetskih vodova do 1 kV	1
4.	Udaljenost od uporišta nadzemnih telekomunikacijskih kabela	1
5.	Udaljenost od cjevovoda gradske kanalizacije, slivnika i toplovoda	1
6.	Udaljenost od vodovodnih cijevi promjera do 200 mm	1
7.	Udaljenost od vodovodnih cijevi promjera većeg od 200 mm	2
8.	Udaljenost od plinovoda i toplovoda s tlakom do 0,3 MPa	1
9.	Udaljenost od plinovoda s tlakom od 0,3 do 10 MPa	2
10.	Udaljenost od plinovoda s tlakom većim od 10 MPa izvan gradskih naselja	5
11.	Udaljenost od instalacija i spremnika sa zapaljivim ili eksplozivnim gorivom	10
12.	Udaljenost od tračnica tramvajske pruge	1
13.	Udaljenost od građevnog pravca zgrada u naseljima	0,6
14.	Udaljenost od temelja zgrada izvan naselja	2
15.	Udaljenost od energetskog kabela do 10 kV napona	0,5
16.	Udaljenost od energetskog kabela od 10 do 35 kV napona	1
17.	Udaljenost od energetskog kabela napona većeg od 35 kV	2
18.	Udaljenost od stabala drveća i živih ograda	2

Dopušta se izmicanje ili zaštita postojeće elektroničke komunikacijske infrastrukture i druge povezane opreme (EKI) ili elektroničkog komunikacijskog voda (EKV), a na zahtjev investitora (vlasnika ili korisnika građevine ili nekretnine na kojoj je predmetna EKI ili EKV) radi gradnje nove komunalne infrastrukture, različite vrste građevina ili radova na postojećoj komunalnoj infrastrukturi ili postojećoj građevini.

Elektronička komunikacijska infrastruktura planira se u skladu sa ZEK-om, Uredbom o mjerilima razvoja elektroničke komunikacijske infrastrukture i druge povezane opreme (NN br. 131/12 i 92/15), Pravilnikom o tehničkim uvjetima za kabelsku kanalizaciju (NN br. 114/10 i 29/13), Pravilnikom o načinu i uvjetima određivanja zone elektroničke komunikacijske infrastrukture i povezane opreme, zaštitne zone i radijskog koridora te obveze investitora radova ili građevine (NN br. 75/13) i Pravilnikom o svjetlovodnim distribucijskim mrežama (NN br. 57/14)."

Članak 23.

5.2. ENERGETSKI SUSTAV

Na području obuhvata Urbanističkog plana uređenja Poslovne zone ispod Tkalića mosta nema elektroenergetskih objekata napona 10(20) kV i više.

Članak 24.

Osnovni cilj plana razvoja elektroenergetskog sustava na nekom području je dimenzioniranje vodova i postrojenja na način, da se zadovolje sve planirane potrebe za energijom na optimalan način, zadovoljavajući tehničko-tehnološke kriterije uz najmanji trošak. Pri tom je potrebno osigurati kvalitetne i stabilne uvjete napajanja potrošača svih kategorija.

Razvoj elektroenergetske infrastrukture na području obuhvata Urbanističkog plana uređenja Poslovne zone ispod Tkalića mosta temelji se na urbanističkim kapacitetima područja obuhvata, Prostornom planu uređenja općine Lišane Ostrovičke i razvojnim planovima HEP-a.

Osnovni cilj rješenja elektroenergeskog napajanja planiranog područja je da u sklopu rješenja kompletne infrastrukture omogući izgradnju električne mreže koja će uz minimalne troškove izgradnje i eksploatacije pružiti maksimalnu sigurnost i pouzdanost napajanja planiranih potrošača.

Plan razvoja elektroenergetske mreže temelji se na:

- postojećem stanju mreže i postrojenja;
- prognoziranom povećanju potrošnje el. energije;
- planiranoj izgradnji novih urbanističkih kapaciteta i zona;
- poboljšanju kvalitete napajanja potrošača el. energijom;
- zaštiti okoliša;
- ekonomskim kriterijima.

Članak 25.

Primjenom elektroenergetskih normativa na kapacitete planirane namjene, gdje je planom predviđena izgradnja objekata poslovne namjene određena je procjena vršnog opterećenja zone u cjelini, što je osnova za planiranje izgradnje elektroenergetskih objekata.

Za napajanje električnom energijom planiranih objekata potrebno je izgraditi dvije trafostanice 10-20/0,4 kV instalirane snage po 1000 kVA.

Lokacija trafostanice određena je približno, pa ostaje da se precizna lokacija odredi prilikom izrade projekata što će rezultirati i tipom trafostanice u smislu "slobodno stojeća" ili "u sklopu objekta".

Električna mreža niskog napona

Napajanje električnom energijom planiranih objekata vršit će se iz trafostanica 10(20)/0,4 kV, kabelima 1 kV tip XP 00-A odgovarajućeg presjeka. Kabeli će se položiti od trafostanice do kabelskih razvodnih ormara (KRO) ili glavnih razvodnih ormara (GRO) u većim objektima u nogostup planiranih cesta.

Iznimno, mreža niskog napona može se graditi nadzemno na betonskim i drvenim stupovima.

Zaštita od previsokog napona dodira

Zaštita od previsokog napona dodira za planirane objekte je predviđena sistemom TN zaštite.

Električna mreža javne rasvjete

Rasvjeta cesta unutar zone napajat će se iz trafostanica 10(20)/0,4 kV preko kabelskih razvodnih ormara javne rasvjete .

KRO-javne rasvjete napajat će se iz trafostanice u pravilu kabelom 1 kV tip XP 00-A 4x150 mm^2, a za rasplet iz ormara do kandelabera koristiti će se u pravilu kabeli 1 kV tip XP 00-A 4x25 mm^2. Točan presjek spomenutih kabela odredit će se proračunom.

Javna rasvjeta se može graditi i nadzemno na stupovima niskog napona.

Tip i vrsta kandelabera i pripadnih rasvjetnih tijela, kao i precizni razmaci odredit će se prilikom izrade glavnog projekta javne rasvjete planiranih prometnica.

Članak 26.

Za napajanje potrošača na području UPU-a Poslovne zone ispod Tkalića potrebno je izgraditi slijedeće:

- Izgraditi dvije trafostanice 10(20)/0,4 kV instaliranih snaga 1000 kVA
- Izgraditi priključni KB 20(10) kV
- Izgraditi kabelski rasplet niskog napona iz trafostanica 10(20)/0,4 kV na području UPU-a tipskim kabelom 1 kV , XP00-A odgovarajućeg presjeka.
- Izgraditi javnu rasvjetu ulične mreže unutar UPU-a.

Prilikom gradnje ili rekonstrukcije elektroenergetskih objekata treba obratiti pažnju na slijedeće uvjete:

Zaštitni pojasevi za podzemne elektroenergetske vodove su:

Podzemni kabeli	Postojeći	Planirani
KB 110 kV	5 m	10 m
KB 35 kV	2 m	5 m
KB 20(10) kV	2 m	5 m

Dalekovodima, kada se grade kao zračni vodovi, potrebno je osigurati slijedeće zaštitne pojaseve:

Nadzemni dalekovod	Postojeći	Planirani
DV 400 kV	60 m	100 m
DV 220 kV	50 m	70 m
DV 110 kV	40 m	50 m
DV 35 kV	30 m	30 m
DV 10 kV	15 m	15 m

- U zaštitnim pojasevima dalekovoda nije dozvoljena gradnja ni rekonstrukcija objekata bez prethodne suglasnosti i prema posebnim uvjetima nadležnih tijela Hrvatske elektroprivrede.
- Prostor ispod dalekovoda, u pravilu, nije namijenjen za gradnju stambenih građevina, rekonstrukciju stambenih građevina kojom se povećava visina građevina ili građevina u kojima boravi više ljudi. Taj prostor se može koristiti primarno za vođenje prometne i ostale infrastrukture i u druge svrhe u skladu s pozitivnim zakonskim propisima i standardima.
- građevinska čestica predviđena za trafostanice 10(20)/0,4 kV preporuča se 7x6 m, a lokaciju odabrati tako da se osigura neometan pristup kamionom radi gradnje, održavanja i upravljanja, a u pravilu se postavljaju u središtu konzuma, tako da se osigura kvalitetno napajanje do krajnjih potrošača na izvodima.
- Predviđa se mogućnost izgradnje manjih infrastrukturnih građevina (TS 10(20)/0,4 kV) bez dodatnih ograničenja u smislu udaljenosti od prometnica i granica parcele, te mogućnost izgradnje istih unutar zona koje planom nisu predviđene za izgradnju (zelene površine, parkovi i sl).
- dozvoliti izgradnju trafostanica u izgrađenim dijelovima građevinskog područja za koja je predviđena izrada planova nižeg reda (UPU i DPU), a prije donošenja istih.
- dubina kabelskih kanala u pravilu iznosi 0,8m u kolniku, slobodnoj površini ili nogostupu, a pri prelasku kolnika dubina je u pravilu 1,2m.
- širina kabelskih kanala ovisi o broju i naponskom nivou paralelno položenih kabela.
- na mjestima prelaska preko prometnica kabeli se provlače kroz PVC cijevi promjera Φ110, Φ160, odnosno Φ200 ovisno o tipu kabela (JR, nn, VN).
- prilikom polaganja kabela po cijeloj dužini kabelske trase obavezno se polaže uzemljivač.
- elektroenergetski kabeli polažu se, gdje god je to moguće, u nogostup prometnice. U ulicama u koje se polažu elektroenergetski vodovi potrebno je osigurati planski razmještaj instalacija; u pravilu jednu stranu prometnice za energetiku, druga strana za telekomunikacije i vodoopskrbu a sredina ceste za kanalizaciju i oborinske vode.
- Ako se energetski kabeli moraju paralelno voditi sa telekomunikacijskim kabelima obavezno je poštivanje minimalnih udaljenosti (50 cm). Isto vrijedi i za međusobno križanje s tim da kut križanja ne smije biti manji od 45°

Osim gore navedenih uvjeta svaka izgradnja elektroenergetskih objekata mora biti usklađena sa odredbama iz slijedećih zakona i propisa:

- Pravila i mjere sigurnosti pri radu na elektroenergetskim postrojenjima, HEP-Bilten 3/92
- Granskih normi Direkcije za distribuciju HEP-a:
- N.033.01 “Tehnički uvjeti za izbor i polaganje elektroenergetskih kabela nazivnog napona 1 kV do 35 kV”
- N.070.01 “Tehnički uvjeti za izvođenje kućnih priključaka individualnih objekata”
- N.070.02 “Tehnički uvjeti za izvedbu priključaka u višekatnim stambenim objektima”

Članak 27.

5.3. VODNOGOSPODARSKI SUSTAV

VODOOPSKRBA

Svakoj postojećoj i planiranoj građevini mora se osigurati priključenje na vodoopskrbni sustav. Nije dozvoljeno projektiranje i građenje vodoopskrbne mreže na način koji bi onemogućavao građenje građevina na građevinskim parcelama (dijagonalno i sl.) kako bi se izbjeglo izmještanje uvjetovano gradnjom planirane građevine. Vodoopskrbne sustave treba izgraditi sa svim pratećim vodnim građevinama te primjenom kriterija racionalnog korištenja postojećih sustava vodoopskrbe, što podrazumijeva rješenje distribucije u okviru minimuma dopuštenih gubitaka vode, svođenje potrošnje vode na stvarne potrebe komunalnog standarda i dr.

Za svaki dio javne ulične vodovodne mreže koji bi se samostalno realizirao treba izraditit projekt kojeg projektant (ili investitior), u vidu radne verzije ili gotovog projekta, mora dostaviti Vodovodu i odvodnji d.o.o. Benkovac na pregled i potvrdu glavnog projekta prije donošenja zahtjeva za izdavanjem građevinske dozvole. Projektant vodoopskrbnih građevina dužan je od Vodovoda d.o.o. Zadar zatražiti prethodne vodovodne uvjete (početne podatke i osnovne tehničke uvjete za projektiranje) u fazi izrade idejnog projekta.

Projektant vodovodnih instalacija za potrebe izrade idejnog i glavnog projekta pojedine građevine dužan je od Vodovoda i odvodnje d.o.o. Benkovac zatražiti početne podatke i prethodne uvjete za priključenje i projektiranje. Izrada plana u tom smislu mora projektante uputiti na formular za projektiranje vodovodnih instalacija i projektante (planere) vodoopskrbnih građevina na Internet adresi www.vodovod-Benkovac.hr → voda → vodovodni priključak → obrasci.

Članak 28.

Za gradnju novih ili rekonstrukciju postojećih vodoopskrbnih građevina potrebno je osigurati kolni pristup do parcele građevine te zaštitnu, transparentnu ogradu za nadzemne vodne građevine visine do najviše 2,0 m. Najmanja udaljenost građevine do ruba parcele iznosi 3,0 m. Vodovodne cijevi se postavljaju u kolniku ili zelenom pojasu prometne površine usklađeno s rasporedom ostalih komunalnih instalacija. Moguća su odstupanja od predviđenih trasa vodovoda, ukoliko se tehničkom razradom dokaže racionalnije i pogodnije rješenje mreže. Uz postojeće i planirane cjevovode određuju se širine zaštitnih pojasa (os cjevovoda je sredina pojasa):

- za cjevovode Ø 300 mm najmanje 8 m
- za cjevovode Ø 200 mm i manje od 200 mm najmanje 6,5 m

Korištenje i uređenje prostora unutar zaštitnih pojasa treba biti u skladu s uvjetima nadležnih tijela i pravnih osoba s javnim ovlastima.

Članak 29.

Kota usisnog koša (dno) vodospreme Gradina jest 222,00 m.n.m. Iz navedene vodospreme, odnosno do UPU-a položen je duktilni cjevovod Ø 150 mm koji čini okosnicu glavnog razvodnog sustava nizvodno od Benkovca koji završava spojem na Benkovački vodovodni sustav, a na koji su spojene ili će biti spojene u skorije vrijeme (u fazi izgradnje) vodovodne mreže proizvodno poslovne zone Trolokve i ostali.

Od duktilnog cjevovoda Ø 150 mm u blizni križanja ceste Benkovac - Šibenikmunik G. – Škabrnja odvaja se duktilni cjevovod Ø 150 mm koji prolazi kroz zonu Trolokve
Usvojena je vodovodna mreža granatog tipa, sa ugrađenim protupožarnim hidrantima raspoređenih duž trase cjevovoda prema važećem pravilniku. Prema mjerodavnim količinama za gospodarske zone od 0,3 l/s/ha i protupožarne količine od 10 l/s, uz uvjet da gospodarska zona ima kontinuiranu potrošnju u toku 8-satnog radnog vremena, predviđa se maksimalna dnevna potrošnja vode od 10.00 l/s (300 m^3/dan).

Trasa vodovoda locirana je u kolniku, uz rubnjak, dok minimalna dubina rova za vodovod mora biti takva da je osigurana visina nadsloja od barem 90 cm iznad tjemena cijevi uz nastojanje da navedena visina ne bude prevelika jer je cjevovod namjenjen spajanju priključaka potrošača unutrar planske zone.

Nova vodovodna mreža mora se planirati od cijevi iz polietilena PE-HD za profile jednake ili veće od NO 80 mm, a za manje profile od pocinčanih ili polietilenskih cijevi, s vanjskom izolacijom koju treba prilagoditi agresivnosti okolnog tla i utjecaju elektroenergetskih postrojenja.

Članak 30.

ODVODNJA OTPADNIH I OBORINSKIH VODA

Svim potrošačima koji ispuštaju otpadne vode kvalitete različite od standarda komunalnih otpadnih voda, potrebno je propisati obavezu izrade predtretmana otpadnih voda do standarda komunalnih otpadnih voda sukladno važećem Pravilniku o graničnim vrijednostima emisija otpadnih voda prije ispuštanja istih u interni sustav sanitarne odvodnje ili sustav javne sanitarne odvodnje gospodarske zone.

Do realizacije sustava javne odvodnje sa uređajem za pročišćavanje moguća je realizacija pojedinačnih objekata sa prihvatom otpadnih voda u vodonepropusne sabirne jame i odvozom putem ovlaštenog javnog subjekta ili izgradnjom vlastitih uređaja za pročišćavanje otpadnih voda prije upuštanja istih u teren putem upojnih bunara odgovarajućeg kapaciteta na samoj čestici, a sve ovisno o uvjetima na terenu uz suglasnost i prema uvjetima Hrvatskih voda.

Članak 31.

Fekalne otpadne vode sa svake građevne čestice skupljati će se zasebnom fekalnom kanalizacijskom mrežom i gravitacijskim putem dovesti do uređaja za pročišćavanje. Ugraditi će se gotovi tipski uređaji za pročišćavanje urbanih (fekalnih) otpadnih voda. Oborinske vode iz naselja moraju se odvesti najkraćim putem, površinski ili sustavom zatvorenih kanala i ispuštaju se u okolni teren ili odgovarajuću retenciju.

Na površinama većih garaža, servisa, radionica, benzinskih postaja, parkirališta kapaciteta preko 10 parkirališnih mjesta,zbog opasnosti od izlijevanja ulja i nafte, moraju se ugraditi separatori taloga, ulja i masnoća za pročišćavanje oborinskih otpadnih vode prije ispuštanja u teren.

Članak 32.

Trasa oborinske kanalizacije postavljena je u os prometnice sa minimalnom dubinom ukopavanja 1,20 m dok je fekalna kanalizacija postavljena 1,0 m od desnog rubnjaka i na dubini od 1,80 m. Na ovaj način je fekalna kanalizacija sigurno udaljena od ostale vodnogospodarske mreže. Veličina cijevi fekalne kanalizacije je Ø 200 mm za cijelu zonu. Kanali za odvod fekalnih voda predviđeni su od okruglih cijevi sa kvalitetnim spojevima, što nam daje maksimalnu sigurnost vodonepropusnosti kanala. Obvezatno ispitati na vodonepropusnost. Na svim horizontalnim i vertikalnim krivinama i dužim dionicama treba ugraditi revizijska okna pokrivena armiranobetonskom pločom sa otvorom 600 mm, iznad kojeg dolazi lijevano željezni poklopac. U okna se također ugrađuju penjalice

Veličina cijevi oborinske kanalizacije je uvjetovana protokom i nagibom terena. Proračun prema racionalnoj metodu uvjetuje postavljanje cijevi veličina Ø 250 mm i Ø 300 Ø 400 mm čije je razmještanje prikazano na kartografskoj podlozi. Cijevi se izvode sa minimalnim potrebnim nagibom duž poslovne zone, nakon mastolova moguće ispustiti na okolni teren.

U dnu radne zone je predviđeno mjesto za postavljanje pjeskolova-mastolova i uređaja za pročišćavanje fekalnih voda i retencijski bazen. Do izgradnje sustava odvodnje cijele zone, odvodnja otpadnih voda rješavat će se primjenom septika sa odgovarajućim pražnjenjem.

Oborinski kanali izgradit će se također od okruglih cijevi sa spojnicama, koji se polažu na betonsku podlogu.

Članak 33.

6. UVJETI UREĐENJA JAVNIH ZELENIH POVRŠINA

U sklopu obuhvata UPU-a nije predviđena izgradnja javnih zelenih površina, već se u sklopu istog nalaze zaštitne zelene površine (Z).

Članak 34.

6.1. ZAŠTITNA ZELENA POVRŠINA (Z)

Zaštitna zelena površina (Z) je pretežno neizgrađeni prostor oblikovan radi potrebe pročišćavanja oborinskih i fekalnih voda sa područja gospodarske zone. Zaštitne zelene površine oko uređaja (pjeskolov-mastolov i SBR uređaj) uređuju se pretežito kroz očuvanje postojeće vegetacije te uz dopunu novim autohtonim zelenilom. Zaštitne zelene površine uređuju se na način da ne ometaju sigurnost odvijanja prometa u smislu očuvanja preglednosti prometnih površina.

Članak 35.

7. MJERE ZAŠTITE KRAJOBRAZNIH I PRIRODNIH VRIJEDNOSTI I KULTURNO-POVIJESNIH CJELINA

Unutar predmetnog obuhvata plana ne nalaze se kulturno-povijesne cjeline i građevine, stoga nema posebnih mjera zaštite, osim što se prirodne i ambijentalne vrijednosti zatečene u prostoru, prilikom izgradnje trebaju valorizirati u najvećoj mogućoj mjeri.

Unutar obuhvata predmetnog UPU-a nema zaštićenih područja temeljem Zakona o zaštiti prirode (NN 80/13).

Prilikom preklapanja podloge Ekološke mreže Natura 2000 sa podlogom PPU-a Općine Lišane Ostrovičke, vidljivo je da se unutar granice obuhvata Općine Lišane Ostrovičke nalazi međunarodno područje važno za ptice.

Cjelokupni prostor Općine Lišane Ostrovičke nalazi se u obuhvatu međunarodno važnog područja za ptice (HR 1000024 Ravni kotari) unutar kojega se nalaze ciljne vrste jarebica kamenjarka (Alectoris graeca), primorska trepteljka (Anthus campestris), ušara (Bubo bubo), kratkoprsta ševa (Calandrella brachydactyla), leganj (Camprimulgus europaeus), zmijar (Circaetus gallicus), eja strnjarica (Circus cyaneus), eja livadarka (Circus pygargus), zlatovrana (Coracias garrulus), crvenoglavi djetlić (Dendrocopos medius), mali sokol (Falco columbarius), ždral (Grus grus), voljić maslinar (Hippolais olivetorum), rusi svračak (Lanius collurio), sivi svračak (Lanius minor), ševa krunica (Lulluula arborea) i velika ševa (Melanocorypha calandra).

Svi planirani zahvati koji mogu imati značajan utjecaj na ciljeve očuvanja i cjelovitost područja ekološke mreže podliježu ocjeni prihvatljivosti zahvata za ekološku mrežu, sukladno članku 24. Zakona o zaštiti prirode (N.N. 80/13).

Uvjeti i mjere zaštite prirode:
- korištenje materijala i boja prilagođenim obilježjima okolnog prostora;
- pri planiranju gospodarskih djelatnosti, treba osigurati racionalno korištenje neobnovljivih prirodnih dobara, te održivo korištenje obnovljivih prirodnih dobara;
- prilikom odabira trasa infrastrukturnih koridora voditi računa o staništu, flori i fauni;
- u cilju poboljšanja ekoloških i mikroklimatskih prilika mora se stvoriti kvalitetan zeleni sustav gospodarske zone u vidu uređenja zaštitne zelene zone mrežom drvoreda, autohtonih biljaka i tratina;
- u što većoj mjeri potrebno je zadržati prirodne kvalitete prostora, odnosno planiranje vršiti tako da se očuva cjelokupan prirodni pejzaž;
- osigurati pročišćavanje svih otpadnih voda.

Prije bilo kakvih zahvata, projektiranja i/ili gradnje unutar predmetne zone, potrebno je zatražiti smjernice od Konzervatorskog odjela u Zadru, te izvršiti arheološki i etnološki terenski pregled predmetnog područja od strane ovlaštenog arheologa i etnologa, a za šta je potrebno ishoditi rješenje o prethodnom odobrenju za izvođenje arheoloških istraživanja od navedenog odjela, a što je dužan ishoditi arheolog koji će provoditi pregled terena.

Članak 36.

8. POSTUPANJE SA OTPADOM

Na prostoru Plana moguć je nastanak komunalnog otpada. U sklopu obuhvata planirati mjesto za privremeno odlaganje komunalnog otpada, primjereno ga zaštititi, oblikovati u okoliš na građevnoj čestici ili u sklopu objekta ukoliko je moguće. Kontejneri, posude i mreže za izdvojeno sakupljanje korisnog otpada bit će smješteni na automobilom dostupna, ali ne dominantna mjesta u skladu s uvjetima nadležne službe.

Opasni tehnološki otpad proizvođač je dužan skladištiti na propisan način do trenutka predaje ovlaštenom sakupljaču opasnog otpada. Opasni otpad mora se odvojeno skupljati i ne smije se prevoziti sa drugim otpadom. Tehničko-tehnološke uvjete kojima mora udovoljavati prostor, oprema ili građevina za skladištenje opasnog otpada, propisuje ministar zaštite okoliša i prostornog uređenja.

Članak 37.

9. MJERE SPREČAVANJA NEPOVOLJNA UTJECAJA NA OKOLIŠ

S obzirom na kriterij ekološki negativnog utjecaja komunalnog sustava na okoliš, objekte spomenutog sustava možemo podijeliti na dvije skupine:

- Odvodni kanali fekalne kanalizacije su bez negativnog utjecaja na okoliš s obzirom na usvojeni zatvoreni sistem odvojenog prihvata fekalnih voda i njihovo prepumpavanje na uređaj za pročišćavanje.
- Kanali oborinske kanalizacije su također zatvorenog tipa sa ispustom i mogućnošću zagađenja okoliša, zbog čega se prije priključenja odvoda sa parkirališta ugrađuju separatori radi sprečavanja zagađenja okoliša.

Ovim zahvatima u prostoru uz adekvatno održavanje, postići će se kvalitetna zaštita od nepovoljnih utjecaja na okoliš.

Niti jedan od postojećih i planiranih elektroprivrednih objekata na području ove općine nije iz skupine tzv. aktivnih zagađivača prostora.

Trafostanice izgraditi u obliku kućice adekvatno arhitektonski oblikovane i uklopljene u okoliš. Trafostanice koje su eventualno locirane u drugim objektima treba adekvatno zaštititi od širenja negativnih utjecaja na okoliš (buka, zagrijavanje, vibracije, požar i sl.).

Sve pasivne metalne dijelove vodova i postrojenja bez obzira na vrstu lokacije treba propisno uzemljiti i izvršiti oblikovanje potencijala u neposrednoj blizini istih kako bi se eliminirale potencijalne opasnosti za ljude i životinje koji povremeno ili trajno borave u njihovoj blizini.

Niti jedan od postojećih i planiranih dijelova telekomunikacijske infrastrukture na području ovog plana nije iz skupine tzv. aktivnih zagađivača prostora.

Sve pasivne metalne dijelove vodova i postrojenja bez obzira na vrstu lokacije treba propisno uzemljiti.

Članak 38.

9.1. ZAŠTITA TLA

Planom je definirana namjena svih površina unutar Plana, čime će se mogućnost neprimjerenog korištenja prostora zagađenja tla svesti na minimum. S ciljem zaštite tla od zagađenja gradit će se nepropusne kanalizacijske mreže. Mjere zaštite tla provode se i osiguravanjem čistoće i sprječavanjem zagađenja, te planiranjem sistema izdvojenog i organiziranog skupljanja i odvoženja otpada u svrhu zaštite od erozije i štetnog zbijanja tla potrebno je primjenjivati odgovarajuće poljoprivredne i šumarske postupke specifične za pojedina područja Općine ("Pravila dobre poljoprivredne i šumarske prakse").
Planirane zahvate potrebno je raditit izvan područja visoke šume kako ne bi došlo do njene degradacije i uništenja, odnosno da se isto svede na minimum.

Članak 39.

9.2. ZAŠTITA ZRAKA

Na području obuhvata plana nema značajnih izvora onečišćenja zraka. Svi vlasnici izvora koji potencijalno utječu na kakvoću zraka dužni su osigurati redovito praćenje emisije svojih izvora i o tome redovito dostavljati podatke u katastar onečišćavanja okoliša. Izvori onečišćenja zraka moraju biti proizvedeni, opremljeni i održavani na način da ne ispuštaju u zrak tvari iznad graničnih vrijednosti emisije, prema zakonu i posebnom propisu o graničnim vrijednostima emisije onečišćujućih tvari u zrak iz stacionarnih izvora.

U cilju poboljšanja kakvoće zraka, određuju se sljedeće mjere i aktivnosti za nove zahvate u prostoru:

a) Izvođenjem zahvata u prostoru Općine ne smije se izazvati značajno povećanje opterećenja zraka. Zbog dodatnog opterećenja emisija iz novog izvora ne smije doći do prelaska kakvoće zraka u nižu kategoriju u bilo kojoj točki okoline izvora.

b) Maksimalno dopušteni porast emisijskih koncentracija zbog novog izvora onečišćenja u ovisnosti o kategoriji zraka prikazuje Tablica 2.

Tablica 2. Smjernice za dodatno emisijsko opterećenje zbog emisije novog izvora

Kategorije kakvoće zraka	Porast prosječne godišnje vrijednosti	Porast koncentracije 98 percentila	Porast maksimalne koncentracije
III kategorija	0.01 GV*	0.05 GV98	0.1 GVm
II kategorija	0.03 GV ili 0.03 GV50	0.15 GV98	0.3 GVm
I kategorija	0.1 PV* ili 0.1 PV50	0.3 PV98	0.4 PVm

* GV i PV – vrijednosti iz Uredbe o preporučenim vrijednostima kakvoće zraka

Zaštita i poboljšanje kvalitete zraka mogu se poboljšati reguliranjem prometa u svrsi smanjenja emisija štetnih plinova, štednjom energije te razvojem alternativnih izvora energije, povećanjem udjela zelenih površina te planiranjem energetski učinkovite gradnje.

Članak 40.

9.3. ZAŠTITA VODA

Uz mjere za zaštitu voda utvrđena PPZŽ-om, donose se i ističu slijedeće mjere:

- izgradnja sustava odvodnje otpadnih voda. Za naselja odnosno građevine koje neće
- moći biti uključene u sustav odvodnje, ili do njihovog uključivanja u sustav, obvezna je
- izgradnja trodijelnih nepropusnih septičkih jama,
- smanjenje onečišćenja voda od agrotehničkih sredstava i drugih difuznih izvora, te
- postupno izbacivanje istih iz upotrebe,
- saniranje i uklanjanje svih neuređenih odlagališta otpada kao izvora onečišćenja voda,
- obnavljanje zatrpanih i oštećenih bunara, te označavanje i osiguranje okolnih područja
- u cilju njihova ponovnoga korištenja u poljoprivredne ili druge svrhe.

Do izgradnje sustava javne odvodnje moguća je izgradnja objekata s prihvatom sanitarnih otpadnih voda u vodonepropusne sabirne jame s odvozom prikupljenog efluenta putem ovlaštene osobe ili izgradnja objekata s ugradnjom uređaja za pročišćavanje sanitarnih otpadnih voda te ispuštanje pročišćenih sanitarnih otpadnih voda u prirodni prijemnik, a sve ovisno o uvjetima na terenu.

Za sve postojeće i planirane zahvate i djelatnosti unutar predmetnog plana, koji su ograničeni ili zabranjeni temeljem važećeg Pravilnika o uvjetima za utvrđivanje zona sanitarne zaštite izvorišta (NN 66/11, 47,13), moraju se primijeniti odredbe istog, odnosno svih budućih zakonskih i podzakonskih akata te odluka vezanih za vodozaštitne zone. Potencijalne lokacije takvih zahvata prikazane u ovom Planu nisu konačne i dozvoljene ukoliko ne udovoljavaju navedenom uvjetu.

Članak 41.

9.4. ZAŠTITA OD BUKE

Zakonom o zaštiti od buke (“NN” broj 30/09) i Pravilnikom o najvišim dopuštenim razinama buke u sredini u kojoj ljudi rade i borave (“NN” broj 145/04, 55/13, 153/13) propisane su najviše dopuštene razine buke na granici građevne čestice koja ne smije prelaziti 80 dBA.
Smanjenje prekomjerne buke ostvaruje se sprječavanjem nastajanja buke pri lociranju građevina, planiranjem namjene prostora i gradnjom građevina u skladu s odredbama, formiranjem zaštitnih zelenih pojaseva sadnjom drvoreda zelenila, praćenjem provođenja zaštite od buke na temelju karte buke, primjenom akustičkih zaštitnih mjera, upotrebom uređaja i strojeva koji nisu bučni te stalnim nadzorom.

Članak 42.

10. MJERE ZAŠTITE OD ELEMENTARNIH NEPOGODA I RATNIH OPASNOSTI

10.1. MJERE POSEBNE ZAŠTITE

Na području obuhvata Plana predviđena je provedba mjera zaštite od elementarnih nepogoda i ratnih opasnosti u skladu s odredbama posebnih propisa koja uređuju ovo područje. Planom su predviđene širine koridora ulica kao i visine građevina kojima je osigurana prohodnost ulica u svim uvjetima te bitno smanjena povredivost prostora kao posljedica ratnih djelovanja, potresa ili većih požara.

Pristupne putove treba predvidjeti da je moguć pristup invalida do svih građevina preko skošenih rubnjaka. Kod projektiranja potrebno se pridržavati važećih propisa o prostornim standardima, urbanističko-tehničkim uvjetima i normativima za sprječavanje urbanističko-arhitektonskih barijera u urbanističkom planiranju i projektiranju.

Članak 43.

10.2. ZAŠTITA OD RUŠENJA

Ceste i ostale prometnice treba posebnim mjerama zaštititi od rušenja zgrada i ostalog zatrpavanja radi što brže i jednostavnije evakuacije ljudi i dobara. Kod križanja cesta u dvije ili više razina mora se osigurati cijeli lokalitet čvorišta na način da se isti režim prometa može preprojektirati za odvijanje na jednoj razini.
Pri projektiranju potrebno je poštivati postojeće tehničke propise uključujući i Pravilnik o mjerama zaštite od elementarnih nepogoda i ratnih opasnosti u prostornom planiranju i uređivanju prostora (NN 29/83, 36/85 i 42/86) i to članak 25. *„Međusobni razmak stambenih, osim objekata niske stambene izgradnje, odnosno poslovnih objekata ne može biti manji od visine sljemena krovišta većeg objekta, ali ne manji od H1/2+H2/2+5 m, gdje je H1 visina vijenca jednog objekta, a H2 visina vijenca susjednog objekta, pod uvjetom da krovište nema veći nagib od 60º, a slijedeća uvučena etaža da ne prelazi liniju nagiba od 45º.“*

Članak 44.

10.3. ZAŠTITA OD POŽARA

Temeljne organizacijske postrojbe za zaštitu od požara su Dobrovoljno vatrogasno društvo Općine Lišane Ostrovičke i Javna vatrogasna postrojba Grada Zadra, a koje obavljaju vatrogasnu djelatnost koja podrazumijeva gašenje požara, spašavanje ljudi i imovine u skladu sa zakonom o vatrogastvu.

U svrhu motrenja područja potrebno je održavati, urediti i opremiti motrilačke postaje na pogodnim prostorima.

Provedba mjera za zaštitu od požara, uz obvezno osiguranje i gradnju svih elemenata koji su nužni za učinkovitu zaštitu od požara prema posebnim propisima i normativima koji uređuju ovo područje.

Vatrogasni pristupi osigurani su na svim prometnim površinama i omogućen je pristup do svake planirane građevne čestice. Sve vatrogasne pristupe, površine za rad vatrogasnog vozila, te cjevovode za količine vode potrebne za gašenje požara potrebno je osigurati u skladu s posebnim propisima. Građevine u kojima će se skladištiti zapaljive tekućine ili plinovI moraju se graditi na sigurnosnoj udaljenosti od ostalih građevina prema posebnim propisima.

Da bi se vjerojatnost izbijanja požara i eksplozija na području Općine svela na najnižu razinu, te da bi se smanjila šteta koju bi prouzročio eventualni požar ili eksplozija, te izbjeglo stradanje osoba, predlaže se provesti sljedeće mjere zaštite od požara:

- u svrhu sprječavanja širenja požara na susjedne građevine, građevina mora biti udaljena od susjednih građevina najmanje 4 m ili manje, ako se dokaže uzimajući u obzir požarno opterećenje, brzinu širenja požara, požarne karakteristike materijala građevina, veličinu otvora na vanjskim zidovima građevina i dr. da se požar neće prenijeti na susjedne građevine ili mora biti odvojena od susjednih građevina požarnim zidom vatrootpornosti najmanje 90 minuta, koji u slučaju da građevina ima krovnu konstrukciju (ne odnosi se na ravni krov vatrootpornosti najmanje 90 minuta) nadvisuje krov građevine najmanje 0,5 m ili završava dvostranom konzolom iste vatrootpornosti dužine najmanje 1 m ispod pokrova krovišta, koji mora biti od negorivog materijala na dužini konzole,
- radi omogućavanja spašavanja osoba iz građevine i gašenja požara na građevini i otvorenom prostoru, građevina mora imati vatrogasni prilaz određen prema posebnom propisu, a prilikom gradnje ili rekonstrukcije vodoopskrbnih mreža, mora se, ukoliko ne postoji, predvidjeti unutarnja i vanjska hidrantska mreža,
- prilikom projektiranja građevina treba koristiti važeće pozitivne hrvatske propise, odnosno priznata pravila tehničke prakse, tako da ispunjavaju bitne zahtjeve iz područja zaštite od požara utvrđene Zakonom o zaštiti od požara (NN br. 92/10) i na temelju njega donesenim propisima, te uvjetima zaštite od požara utvrđenim posebnim Zakonima i na temelju njih donesenim propisima,
- za zahtjevne građevine treba izraditi elaborat zaštite od požara kao podlogu za projektiranje mjera zaštite od požara u glavnom projektu,
- ostale mjere zaštite od požara treba projektirati u skladu s važećim pozitivnim hrvatskim propisima i normama koji reguliraju ovu problematiku.

Potrebno je ishoditi suglasnost nadležne Policijske uprave za mjere zaštite od požara prema projektnoj dokumentaciji za zahvate u prostoru prema propisima. Radi omogućavanja spašavanja osoba iz građevine i gašenja požara na građevini, mora imati osiguran vatrogasni pristup određen prema propisima. Dovoljne količine vode za gašenje požara potrebno je osigurati dimenzioniranjem javne vodovodne mreže s mrežom vanjskih hidranata u skladu s važećim propisima. Vanjske hidrante je potrebno projektirati i izvoditi kao nadzemne.

Članak 45.

10.4. ZAŠTITA OD POPLAVA I BUJICA

Na teritoriju Općine Lišane Ostrovičke ne postoji velikih vodotokova koji mogu prouzročiti poplave.

Najveći vodotok na području Općine Lišane Ostrovičke je vodotok Krivac čiji se sliv proteže u smjeru sjeverozapad-jugoistok, od grada Benkovca do mjesta Morpolača gdje Krivac utječe u Bribišnicu. Cijelim svojim tokom Krivac protječe dubokim poljoprivrednim zemljištem koje je smješteno između dvaju brdskih masiva. Masivi omeđuju sliv sa sjeveroistočne i jugozapadne strane. U gornjem dijelu sliva, posebno sa sjeveroistočne strane, vodotok prikuplja bujične vode s tih brdskih područja. U donjem dijelu sliva Krivac je

reguliran u duljini od 4,5 km u kojoj protječe kroz Lišansko polje čineći tako glavni recipijent odnosno melioracijski vodotok polja. U Krivac se s lijeve strane ulijevaju vode iz kanala Trubanj i Vedro Polje, koji osim voda iz polja sprovode i bujične vode sa gornjih dijelova sliva.

Na krškom području između mjesta Lišane Ostrovičke i Ostrovica postoji veći broj manjih bujičnih vodotoka od kojih su najznačajniji Trubanj i Duboka draga koji u gornjem dijelu sliva imaju izrazito bujični tok, a u donjem dijelu se ulijevaju u melioracijske kanale Lišanskog polja.

Vodotok Otres formira se kod istoimenog izvorišta, prolazi plodnim poljoprivrednim zemljištem i u Bribirskim Mostinama utječe u Bribišnicu. Vodotok je većim dijelom kanaliziran te služi i kao melioracijski kanal za odvodnju sa okolnih polja do Bribišnice.

Uslijed takvog stanja, pri pojavi ekstremno velikih oborina dolazi do plavljenja poljoprivrednih područja pri čemu nastaju značajne materijalne štete.

Smanjenje štetnog djelovanja bujica postiže se preventivnim radnjama:

- Sustavno uređenje bujica, odnosno radovi u slivu u cilju smanjenja erozijske sposobnosti takvih povremenih vodotoka (pošumljavanje, izgradnja stepenica za zadržavanje nanosa i dr.).
- Prije razdoblja vlažnog vremena i prije pojave velikih pljuskova obići objekte u koritu bujica (prvenstveno propuste u koritu bujica) i izvršiti čišćenje od nečistoća (stabla, granje, otpad i dr.), kako bi se spriječilo izlijevanje vode iz korita.
- Na bujičnim tokovima potrebno je provesti zaštitu od erozije i uređenje bujica koja obuhvaća biološke i hidrotehničke radove (čišćenje korita bujica, po potrebi obloga korita i dr.). Potrebno voditi računa o održavanju vegetacijskog pokrivača u bujičnom slivu. Biološki radovi na zaštiti od štetnog djelovanja bujica odnose se na održavanje zelenila u slivnom području, krčenje raslinja i izgradnju terasa.
- Pri projektiranju i gradnji treba uzimati u obzir karakteristike oborinskih prilika, kao i kod projektiranja kanalizacijske mreže u naseljima, gdje treba voditi računa o maksimalnim intenzitetima kiše u kratkim vremenskim razmacima te istu mrežu dimenzionirati na takve uvjete.
- Izgradnjom i uređenjem područja u urbaniziranim područjima postojeći bujični kanali postaju glavni odvodni kolektori oborinskih voda s urbaniziranih područja te površinskih voda s ostalih dijelova slivnog područja.
- U područjima gdje je prisutna opasnost od bujičnih poplava, a prostorno planskom dokumentacijom je dozvoljena gradnja objekti se moraju graditi od čvrstog materijala na način da dio objekta ostane nepoplavljen i neoštećen.
- Zaštitu od štetnog djelovanja bujičnih voda treba provoditi u skladu sa Zakonom o vodama, Državnim planovima obrane od poplava, a posebno Planom obrane od poplava na lokalnim vodama Splitsko-dalmatinske županije.
- Za potrebe tehničkog održavanja, uz korita i kanale bujičnih tokova određuje se inundacijski pojas minimalne širine od 3,0 m od ruba čestice javnog vodnog dobra i vodnog dobra. gornjeg ruba korita, odnosno ruba čestice javnog vodnog dobra. U inundacijskom pojasu zabranjena je svaka gradnja i druge radnje kojima se može onemogućiti izgradnja i održavanje vodnih građevina, na bilo koji način umanjiti protočnost korita i pogoršati vodni režim te povećati stupanj ugroženosti od štetnog djelovanja bujica. Ako je duž trase bujičnog toka planirana zelena površina (u građevinskom području naselja), bujični tok mora svojim rješenjem biti prilagođen okolišu.

Članak 46.

10.5. ZAŠTITA OD POTRESA

Područje Općine Lišane Ostrovičke nalazi se u zoni VII stupnja MSC ljestvice. Potrebno je osigurati zaštitu od potresa VII stupnja MSC ljestvice, što je potres koji može izazvati srednje do teške posljedice. Prostor na kojem se nalaze objekti starije gradnje spada u zonu jake ugroženosti od potresa, dok prostor nove izgradnje predstavlja zonu manje ugroženosti od potresa. Kategorizacija zona ranjivosti od potresa određuje se na bazi izgrađenosti zemljišta, te vrste konstrukcije objekata neotpornih na dinamičke utjecaje.

Sukladno navedenom, u procesu planiranja, pripreme i provođenja potrebnih mjera zaštite i spašavanja ljudi i materijalnih dobara od posljedica potresa na području Općine Lišane Ostrovičke, potrebno je voditi računa o tipovima građevina, mogućim stupnjevima oštećenja i kvantitativnim posljedicama koje se mogu očekivati za predvidivi maksimalni intenzitet potresa.

Protupotresno projektiranje kao i građenje građevina treba provoditi sukladno zakonskim propisima o građenju (Zakon o prostornom uređenju i Zakonom o gradnji - NN br. 153/13, 20/17). Prilikom projektiranja u obzir se moraju uzeti pravila propisana Eurokodom za područje Općine Lišane Ostrovičke (Zadarsku županiju) koja se nalazi u zoni intenziteta potresa VII° MSC ljestvice. Pri projektiranju valja poštivati postojeće tehničke propise (Pravilnik o tehničkim normativima za izgradnju objekata visokogradnje u seizmičkim područjima (Sl. list, br. 31/81, 49/82, 29/83, 21/88 i 52/90) i Pravilnik o mjerama zaštite od elementarnih nepogoda i ratnih opasnosti u prostornom planiranju i uređivanju prostora (NN br. 29/83, 36/85 i 42/86)). Projektiranje, građenje i rekonstrukcija važnih građevina mora se provesti tako da građevine budu otporne na potres. Potrebno je osigurati dovoljno široke i sigurne evakuacijske putove i potrebno je omogućiti nesmetan pristup svih vrsta pomoći u skladu s važećim propisima o zaštiti od požara, elementarnih nepogoda i ratnih opasnosti.

Iz Pravilnika o mjerama zaštitite od elementarnih nepogoda i ratnih opasnosti u prostornom planiranju (NN br. 29/83, 36/85 i 42/86) preuzeti:

- članak 25. st. 1.: - Međusobni razmak SO i PO H1/H2 + 5m,
- članak 25. st. 4.: - Otvoreni blokovi sa dva otvora H1/H2 + 5m,
- članak 28.: - Neizgrađene površine za sklanjanje i evakuaciju moraju biti udaljene od susjednih objekata najmanje za H/2, a veličina površine ne manja od broj st./4 u m2,
- članak 30.: - U naselju i među naseljima potrebno je osigurati nesmetani prolaz žurnim službama

  - Udaljenost objekta od ruba javne prometne površine ne manji od H/2

  - Od ruba kolnika mag. i reg. ne manji od H
- članak 34. st. 2: - Uvjeti uređenja prostora za građevnu parcelu moraju sadržavati stupanj seizmičnosti područja za građevine društvene infrastrukture, športsko-rekreacijske, zdravstvene i slične građevine koji koristi veći broj različitih korisnika kao i javne prometne površine.

Članak 47.

10.6. ZAŠTITA OD SUŠE

Suša nastaje uslijed dugotrajnog pomanjkanja oborina i izaziva tzv. hidrološku sušu – pomanjkanje podzemne vode. Najveće štete suša izaziva na poljoprivredi, posebno u početnoj fazi rasta kulture. Na području Općine Lišane Ostrovičke postoji opasnost od suše uslijed čega nastaju štete na poljoprivrednim kulturama.

Zaštita od suša provodi se uglavnom primjenom tri metode: selekcijsko – generička, geografsko zoniranje i agrotehničke mjere. Najuspješnija i najpouzdanija metoda protiv suše je navodnjavanje. Učinak navodnjavanja u značajnoj mjeri ovisi o pravilnom određivanju rokova i normi navodnjavanja u odnosu na potrebe određene kulture za vodom.

Članak 48.

10.7. ZAŠTITA OD OLUJNOG I ORKANSKOG NEVREMENA I TUČE

Zbog mogućih velikih razaranja u toku kratkog vremenskog razdoblja i neposredne opasnosti po ljudske živote, veće nego bilo koje druge od gore navedenih ugroza, zaštiti materijalnih dobara i života ljudi pri nevremenu i olujama treba posvetiti posebnu pažnju. Zaštitu je moguće ostvariti provođenjem preventivnih mjera već pri planiranju naselja te gradnji stambenih i poslovnih građevina, napose onih koji se nalaze na većim visinama (gdje su olujni vjetrovi češći, a vjetar općenito jači).

I kod planiranja i gradnje prometnica valja voditi računa o vjetru i pojavi ekstremnih zračnih turbulencija. Na prometnicama se, na mjestima gdje vjetar ima udare olujne jačine, trebaju postavljati posebni zaštitni sistemi, tzv. vjetrobrani (kameni i/ili betonski zidovi te perforirane stijene i/ili segmentni vjetrobrani) i posebni znakovi upozorenja.

Tuča je vrlo rijetka pojava. Iako rijetka, u poljoprivredi može izazvati štetu na razini elementarne nepogode, stoga je potrebno poduzeti sve mjere predostrožnosti i zaštite.

Članak 49.

10.8. ZAŠTITA OD SNJEŽNIH OBORINA I POLEDICE

Snježne oborine mogu prouzročiti velike štete na građevinama, a najvećim dijelom to se odnosi na krovne konstrukcije, koje trebaju biti projektirane prema normama za opterećenje snijegom karakteristično za različita područja, a određeno na temelju meteoroloških podataka iz višegodišnjeg razdoblja motrenja.

Preventivne mjere koje uključuju prognozu za pojavu poledica te izvještavanje o tome odgovarajućih nadležnih službi koje u svojoj redovnoj djelatnosti vode računa o sigurnosti i prohodnosti prometne infrastrukture zbog poduzimanja potrebnih aktivnosti i zadaća provedu najveći stupanj pripravnosti i djelovanja operativnih snaga i materijalnih resursa.

Prilikom projektiranja objekata treba voditi računa da isti mogu izdržati opterećenja.

Članak 50.

10.9. TEHNIČKO-TEHNOLOŠKE KATASTROFE IZAZVANE NESREĆAMA U GOSPODARSKIM OBJEKTIMA

Na području Općine Lišane Ostrovičke nema benzinskih postaja i pravnih subjekata koji skladište veće količine opasnih tvari. Spremnik loţ ulja u osnovnoj školi Ivan Goran Kovačić zapremnine je 0,86 t i ne predstavlja veću opasnost za stanovništvo i okoliš, a zona ugroţenosti prilikom istjecanja opasne tvari iz spremnika i zapaljenja lokve iznosi 15 m. Plinske boce koje se koriste za potrebe kućanstva a skladište se u trgovačkim obrtima Bakmaz i Sonik takoČer ne predstavljaju veću opasnost po stanovništvo i okoliš.

U blizini lokacija gdje se proizvode, skladište, prerađuju, prevoze, sakupljaju ili obavljaju druge radnje s opasnim tvarima ne preporuča se gradnja objekata u kojem boravi veći broj osoba (dječji vrtići, škole, sportske dvorane, stambene građevine i sl.). Nove objekte koji se planiraju graditi u kojima se pojavljuju opasne tvari potrebno je locirati na način da u slučaju nesreće ne ugrožavaju stanovništvo (rubni dijelovi poslovnih zona) te obavezivati na uspostavu sustava za uzbunjivanje i uvezivanje na 112.

Članak 51.

10.10. TEHNIČKO-TEHNOLOŠKE KATASTROFE IZAZVANE NESREĆAMA U CESTOVNOM PROMETU

Na području Općine Lišane Ostrovičke prijevoz opasnih tvari dozvoljen je državnom prometnicom D56 Benkovac-Knin. Obzirom na navedenu trasu kojima je dozvoljen prijevoz opasnih tvari, može se konstatirati da se na području Općine obavlja prijevoz u tranzitu.

Uz navedenu prometnicu potrebno je spriječiti daljnji razvoj naselja i postojeća naselja rekonstruirati, a stanovništvo stalno educirati za postupanje u slučaju nesreće s opasnim tvarima.

Članak 52.

10.11. ZAŠTITA OD EPIDEMIJE

U slučaju katastrofe i velike nesreće na području Općine Lišane Ostrovičke može doći do pojave raznih vrsta bolesti ljudi i životinja, te pojave epidemija, uglavnom uzrokovanih neodgovarajućim sanitarnim uvjetima. Također može doći do širenja bolesti bilja.

U Prostornom planu potrebno je kartografski ucrtati odlagališta otpada i divlja odlagališta otpada sa ciljem sprječavanja i zaštite od epidemija. U svrhu postizanja što bolje epidemiološke i sanitarne zaštite stanovnika na ovom području potrebno je dovršiti sustav vodoopskrbe te svim stanovnicima omogućiti priključak na javni sustav opskrbe. Izgradnju gospodarskih građevina za uzgoj životinja udaljiti od pojasa stambenih i stambeno – poslovnih objekata. Gospodarske građevine za uzgoj životinja ne smiju se graditi u radijusu od 500 m oko potencijalne lokacije vodocrpilišta.

Članak 53.

10.12. SKLANJANJE I EVAKUACIJA STANOVNIŠTVA

Sukladno Pravilniku o mjerama zaštite od elementarnih nepogoda i ratnih opasnosti u prostornom planiraju i uređivanju prostora ("Narodne novine" br. 29/83, 36/85, 42/86 i 31/91) i Pravilniku o tehničkim normativima za izgradnju zaklona (Sl. list SFRJ 31/75), Općina Lišane Ostrovičke je dužna osigurati uvjete za sklanjanje građana.

Na području Općine Lišane Ostrovičke ne postoji javno sklonište, skloništa za pojedini građevinski blok niti skloništa u gospodarskim i društvenim objektima, niti relevantni podaci o privatnim kućama koje posjeduju podrumske prostorije.

Općina Lišane Ostrovičke se nalazi u 4. stupnju ugroženosti. Gradovi i naseljena mjesta 4. stupnja ugroženosti ili malo ugroženi gradovi i naseljena mjesta su gradovi i naseljena mjesta u kojima živi preko 2.000 do 5.000 stanovnika. Područja gradova i naseljenih mjesta iz 4. stupnja ugroženosti ne trebaju graditi skloništa nego se planira zaštita stanovništva u zaklonima.

Članak 54.

11. MJERE PROVEDBE PLANA

Ovim Planom utvrđuju se mjere provedbe Urbanističkog plana uređenja proizvodno-poslovne zone „Trolokve“ (IK) ispod Tkalića Mosta. Na navedenim područjima nije moguća nikakva izgradnja do usvajanja UPU-a.

Članak 55.

11.1. PRIMJENA POSEBNIH RAZVOJNIH I DRUGIH MJERA

Ovim se Planom utvrđuje potreba primjene posebnih razvojnih i drugih mjera važnih za poticanje demografskoga rasta i zadržavanje radnog stanovništva u Općini, a koje se odnose na poboljšanje općih životnih uvjeta s jedinstvenim ciljem održiva razvoja i to:

- u gospodarskom kompleksu treba ostvarivati razvojne programe iz domene posebnih oblika turističke djelatnosti primjerenih vrijednostima prostora, poljodjelstva (naročito voćarstva, maslinarstva i vrtlarstva), te svih oblika maloga poduzetništva i uslužnih djelatnosti,
- u društvenom pogledu poticati poboljšavanje zdravstvene i socijalne zaštite stanovništva i školstva,
- u prometnom sustavu treba osigurati i očuvati zaštitni koridor glavnih prometnica od svih oblika devastacije, te osigurati redovno održavanje svih javnih prometnica,
- u vodoopskrbi trajno poticati potrebu izgradnje cjelovitog sustava,
- u rješavanju problema otpadnih voda treba što prije pristupiti izgradnji lokalnih kanalizacijskih sustava za zamjenu “crnih jama”; sustav bi trebao biti odvojenog tipa – posebna odvodnja oborinskih i fekalnih voda,
- podupirati sve nove Programe koji će omogućiti razvojne procese, a pri tome voditi računa o zaštiti prostora.

PRIJELAZNE I ZAVRŠNE ODREDBE

Članak 56.

Ova odluka stupa na snagu osmog dana od objave u Službenom glasniku Općine Lišane Ostrovičke.

Klasa:
Ur.br.:
Lišane Ostrovičke,

PREDSJEDNIK
OPĆINSKOG VIJEĆA

Zdravko Nimac, bacc.oec.

2. GRAFIČKI DIO

0.	**Postojeće stanje**	M 1:1000
1.	**Korištenje i namjena površina**	M 1:1000
2.	**Prometna, telekomunikacijska i komunalna infrastrukturna mreža**	
	2.1. Prometna mreža	M 1:1000
	2.2. Elektroenergetska i elektrokomunikacijska mreža	M 1:1000
	2.3. Vodovodna mreža	M 1:1000
	2.4. Kanalizacijska mreža	M 1:1000
3.	**Uvjeti korištenja, uređenja i zaštite površina**	M 1:1000
4.	**Način i uvjeti gradnje**	M 1:1000

3. OBVEZNI PRILOZI

A. OBRAZLOŽENJE

1. POLAZIŠTA

1.1. POLOŽAJ, ZNAČAJ I POSEBNOSTI NASELJA ODNOSNO DIJELA NASELJA U PROSTORU OPĆINE

1.1.1. OSNOVNI PODACI O STANJU U PROSTORU

Općina Lišane Ostrovičke smještena je u rubnom istočnom dijelu Županije, na prijelazu iz Ravnih Kotara u Bukovicu. Obuhvaća površinu od 49,92 km², na kojoj živi 764 stanovnika u tri naselja: Dobropoljci, Lišane Ostrovičke (sjedište općine) i Ostrovica. Od 33 jedinice lokalne uprave, po veličini teritorija kojeg obuhvaća je na 18. mjestu u Zadarskoj županiji sa 1,37% ukupne površine, a prema broju stanovnika je na 29. mjestu, s udjelom od 0,47% u ukupnom stanovništvu Županije.

Administrativno, Općina je sa svih strana okružena prostorom koji pripada Gradu Benkovcu, osim sa jugoistočne strane gdje graniči sa Šibensko-kninskom Županijom (Grad Skradin i općina Kistanje).

S prometnog aspekta, područje Lišana Ostrovičkih je izdvojeno od glavnih prometnih kretanja te, u županijskim okvirima, udaljeno od Zadra. Prostorom Općine prolazi državna cesta koja ga povezuje s najbližim gradskim središtem, Benkovcem, te željeznička pruga Zadar – Knin.

Od značaja je i blizina dvaju čvorišta autoceste, Benkovac i Pirovac, što otvara mogućnost boljeg povezivanja Općine u županijskim, državnim i inozemnim okvirima.

Važeći dokument prostornog uređenja šireg područja s kojim ovaj Urbanistički plan uređenja mora biti usklađen je Prostorni plan uređenja Općine Lišane Ostrovičke ("Službeni glasnik Općine Lišane Ostrovičke" br. 5/06 , 3/11 I 1/18).

Ovaj prostor nikada dosada nije detaljnije prostorno-planski sagledan, odnosno u prometnom smislu, nikada nije prostorno-planski definirana prometna mreža ispod razine kategoriziranih prometnica.

Granice obuhvata Plana prikazane su u grafičkom dijelu Plana, na svim kartografskim prikazima u mj. 1:1000.

1.1.2. PROSTORNO RAZVOJNE ZNAČAJKE

Osnovni potencijali Općine Lišane Ostrovičke proizlaze iz prirodnih karakteristika i položaja u prostoru. Primarni prirodni resursi (poljoprivredni tereni s mogućnošću navodnjavanja i povoljna submediteranska klima), te povoljan prometni položaj (smještaj uz prometnicu Zadar-Benkovac-Lišane Ostrovičke-Knin, blizina jadranske autoceste i čvora Pirovac, željeznička pruga Zadar-Knin) omogućuju proizvodnju i prijevoz proizvoda do potencijalnih tržišta, u prvom redu gradova Šibenik i Zadar, zatim turističkih područja uz obalu i na otocima, kao i na šire područje Hrvatske.

Naročito bi trebalo razvijati preradu poljoprivrednih proizvoda od voća i povrća (npr. konzerviranje, sušenje, proizvodnja džemova i marmelada, mariniranih maslina u staklenkama, pirea i pelata od rajčice, mariniranog crvenog luka, krastavca, rajčice i sl.).

Posebno bi bila interesantna izgradnja pogona za flaširanje vina. Također i izrada prerađevina od mlijeka (kao npr. sir, puina, surutka, kiselo mlijeko, jogurt i sl.).

Postoje mogućnosti za organiziranje sakupljanja, pakiranja i distribuciju ljekovitog bilja, kojeg na ovom području ima (naročito kadulje).

Poljoprivreda se nije pokazala dovoljnom da zaustavi iseljavanje stanovnika. Osim poljoprivrede, trebalo bi razvijati i ostale proizvodno-poslovne djelatnosti, što bi trebalo omogućiti rješavanje problema nezaposlenosti i porast broja stanovnika.

Turistički razvoj Općine trebao bi se temeljiti prvenstveno na seoskom turizmu.

1.1.3. INFRASTRUKTURNA OPREMLJENOST

CESTOVNI PROMET

Uz sjevernu granicu gospodarske zone prolazi državna cesta DC 56, preko koje zona ostvaruje vezu na postojeću i planiranu mrežu kategoriziranih cesta. Osim spomenute državne ceste u obuhvatu nema druge prometne infrastrukture.

ELEKTROENERGETIKA

Na području obuhvata Urbanističkog plana uređenja proizvodno-poslovne zone „Trolokve“ ispod Tkalića mosta, nema elektroenergetskih objekata.

ELEKTROKOMUNIKACIJSKA MREŽNA INFRASTRUKTURA (EKMI)

Na području obuhvata ovog Urbanističkog plana uređenja nema TK infrastrukturnih objekata.

VODOVODNA I KANALIZACIJSKA MREŽA

Vodovod

Rješenje vodoopskrbe zone potrebno je planirati u skladu s koncepcijskim rješenjem vodoopskrbe ovog područja. Potreban nastavak za daljnje unapređenje vodoopskrbnog sustava je osiguranje potrebnih količina vode za sve buduće potrošače gospodarske zone. Potrebno je ekološki uskladiti postojeće vodovodne mreže sa Zakonom o prostornom uređenju (NN RH 153/13).

Kanalizacija

Potreban je nastavak za daljnje unapređenje kanalizacijskog sustava, a konačna svrha je zaštita okoliša od zagađenja na lokaciji zone obuhvata plana i šire. Razdjelni sustav čine odvojeno fekalna i oborinska kanalizacija koje su spojene na samostalni sustav. Potrebno je ekološki uskladiti kanalizacijsku mrežu s važećim zakonima zaštite okoliša RH.

Detaljnijom razradom tehničke dokumentacije predvidjeti sve mjere zaštite podzemnih voda kao i ograničenja u korištenju prostora propisana Pravilnikom o uvjetima za utvrđivanje zona sanitarne zaštite izvorišta (Narodne novine, broj 66/11, 47/13).

1.1.4. ZAŠTIĆENE PRIRODNE, KULTURNO - POVIJESNE CJELINE I AMBIJENTALNE VRIJEDNOSTI I POSEBNOSTI

Unutar predmetnog obuhvata plana ne nalaze se kulturno-povijesne cjeline i građevine, stoga nema posebnih mjera zaštite, osim što se prirodne i ambijentalne vrijednosti zatečene u prostoru, prilikom izgradnje trebaju valorizirati u najvećoj mogućoj mjeri.

Uvjeti i mjere zaštite prirode:

- u cilju poboljšanja ekoloških i mikroklimatskih prilika mora se stvoriti kvalitetan zeleni sustav naselja u vidu mreže drvoreda i tratina koja prožima naselje te se povezuje sa prirodnim područjem izvan grada;
- prilikom oblikovanja i uređenja zelenih površina u što većoj mjeri zadržati postojeću vegetaciju te ju ugraditi u krajobrazno uređenje, a za ozelenjivanje koristiti autohtone biljne vrste;
- u što većoj mjeri potrebno je zadržati prirodne kvalitete prostora, odnosno planiranje vršiti tako da se očuva cjelokupan prirodni pejzaž.

2. CILJEVI PROSTORNOG UREĐENJA

2.1. CILJEVI PROSTORNOG UREĐENJA OPĆINSKOG ZNAČAJA

2.1.1. RAZVOJ GRADOVA I NASELJA POSEBNIH FUNKCIJA I INFRASTRUKTURNIH SUSTAVA

Općina Lišane Ostrovičke gravitira Gradu Zadru kao središtu Županije. Osim što je administrativni centar, Zadar je i gospodarski, obrazovni, kulturni i prometni centar Županije. Zbog svog smještaja u prostoru i prometne povezanosti, Općina Lišane Ostrovičke, kao ravnokotarska općina s izrazitim predispozicijama za poljoprivredu, gravitira i Gradu Benkovcu, koji je do nedavno bio i središte Općine kojoj je pripadala i sadašnja Općina Lišane Ostrovičke. Grad Benkovac je prirodni centar poljoprivredne zone Ravnih kotara, a ujedno gospodarski i urbani centar tog područja.

Razvoj infrastrukturnih sustava podrazumijeva:
- prometne mreže koja će osigurati efikasno povezivanje ove Općine s glavnim razvojnim žarištima Županije, te kvalitetnu vezu s Jadranskom autocestom
- sigurnost prometa u cjelini
- modernizacija željeznice
- osiguranje dovoljnih količina kvalitetne pitke vode te zaštita istih
- planiranje kvalitetnih sustava odvodnje otpadnih voda
- razvoj telekomunikacijskog sustava
- razvoj elektroenergetskog sustava
- razvoj, tj. korištenje alternativnih izvora energije
- zbrinjavanjem posebnog i opasnog otpada s područja Županije.

2.1.2. RACIONALNO KORIŠTENJE PRIRODNIH IZVORA

Prirodni izvori županijskog značaja na teritoriju Općine su u prvom redu poljoprivredno zemljište i vodotok Bribišnica.
Poljoprivredne površine dijele se na obradive i neobradive. U neobradive ulaze šume i pašnjaci.

2.1.3. OČUVANJE EKOLOŠKE STABILNOSTI I VRIJEDNIH DIJELOVA OKOLIŠA

Da bi se planiralo i gradilo na održiv način potrebno je poznavati kako prirodne tako i antropogene sastavne dijelove krajobraza i njihove interakcije, te osigurati funkcioniranje prirodnih tokova biljnog i životinjskog svijeta. Stoga je u cilju održivog korištenja prostora nužno obaviti sljedeće radnje:
- vrednovanje prostora,
- definiranje njegove posebnosti,
- usklađivanje planirane preobrazbe.

To je važno kako zbog nastojanja da se ostvari što zdraviji život za lokalno stanovništvo, kao i zbog ponovnog uspostavljanja prostorne ravnoteže na području čitavog kontinenta. Naselja Općine su sklop tehničkih uređaja nastala na izvorno prirodnoj podlozi šuma i poljoprivrednih površina. Gradnjom se prekidaju prirodni tokovi i narušavaju prirodni procesi u okolišu te trajno remeti uspostavljena dinamička ravnoteža i stvaraju novi odnosi. Stoga se Planom nastoji ostvariti zadovoljavajući odnos izgrađenih i neizgrađenih površina, te omogućiti postojanje cjelovite i povezane mreže prirodnih i neizgrađenih zelenih površina. Pri tome nije dovoljno samo zadovoljiti količinu nego i uspostaviti odgovarajući raspored slobodnih i zelenih površina, te odgovarajuće fizičke veze među njima. Uspješno funkcioniranje održivog metabolizma Općine zahtijeva postojanje dovoljnog udjela prirodnih i kultiviranih javnih površina unutar granica Plana. S tim ciljem prostor Općine treba planirati i uređivati na način da se:
- racionalno gospodari pripadajućim prostorom kao potrošivim resursom,
- kod svakog zahvata u prostoru štititi okoliš i biološku raznolikost za sadašnje i buduće generacije.

Uz to se mora voditi računa o kakvoći života stanovnika na cjelokupnom prostoru Općine.

2.2. CILJEVI PROSTORNOG RAZVOJA GRADSKOG ILI OPĆINSKOG ZNAČAJA

Temeljni ciljevi prostornog razvoja općinskog značaja su:

- definiranje mjera demografskog razvoja,
- povoljan odabir prostorne i gospodarske strukture,
- skladan i svrhovit razvoj svih dijelova Općine sukladno prirodnim resursima,
- poboljšavanje svih oblika komunikacije,
- zaštita krajobraznih vrijednosti,
- zaštita prirodnih i kulturnih vrijednosti.

Navedene ciljeve potrebno je planski ostvariti sustavom dokumenata prostornog uređenja kroz njihovu izradu i donošenje na način da se osigura racionalno korištenje i zaštita prostora, skladan demografski razvoj, te unapređenje uređenja naselja i komunalne infrastrukture.

2.2.1. DEMOGRAFSKI RAZVOJ

Ciljevi demografskog razvoja su:

- raspored stanovništva u prostoru sukladno prirodnim i proizvodnim resursima u pojedinim dijelovima Općine,
- poticaj zadržavanja stanovnika u slabije naseljenim područjima odnosno poticaj za naseljavanjem istih područja na način da se:
- izgrađuje komunalna i urbana infrastruktura,
- osiguraju prostorni preduvjeti za otvaranje novih radnih mjesta,
- ostvaruju dobre prometne veze,
- osmišljava kvalitetnije i unosnije korištenje prostora na temelju održivog razvoja.

2.2.2. ODABIR PROSTORNO RAZVOJNE STRUKTURE

Općina Lišane Ostrovičke tradicionalno je poljoprivredna općina. To je proizašlo iz njenih prirodnih karakteristika i smještaja u prostoru. Općina ima geomorfološku strukturu koja je karakteristična za Ravne kotare, tj. za prijelaz iz Ravnih kotara u Bukovicu, a to je naizmjeničan slijed kamenih brežuljaka i između njih smještenih plodnih dolina. Brda, kao i polja pružaju se u smjeru jugoistok-sjeverozapad, sljedeći tako generalni pravac pružanja jadranske obale. Iz prirodnih karakteristika proizlaze prostorno-razvojne strukture:

- Primarna gospodarska grana u Općini je poljoprivreda. Prirodni uvjeti za to su postojeća polja, s mogućnošću navodnjavanja, kao i submediteranska klima.
- Na brežuljcima se tradicionalno napasa stoka, uglavnom ovce i koze. S obzirom da se radi o kršu, gdje se izmjenjuju područja obrasla submediteranskom šumom, degradiranom makijom i goleti, to je zapravo jedini mogući gospodarski oblik korištenja tih površina. Postoji mogućnost prenamjene tih površina u maslinike.
- Dosadašnja razina razvoja male privrede i poduzetništva nije otvarala mogućnost masovnijeg zapošljavanja. Stoga bi bilo vrlo značajno razviti proizvodno-poslovne zone i tako riješiti problem nezaposlenosti i odlaska mladih ljudi u gradove, jer na selu ne vide perspektivu.
- Turizam za sada nije razvijen. Trebalo bi ga razvijati kao seoski turizam.
- Postoji mogućnost eksploatacije arhitektonskog kamena, tzv, pločasti benkovački kamen.

2.2.3. RAZVOJ NASELJA, DRUŠTVENE, PROMETNE I KOMUNALNE INFRASTRUKTURE

Ciljevi i projekcije razvitka infrastrukture su:

- izgradnja cestovne mreže u planiranim industrijskim, stambenim , poljoprivrednim i drugim zonama u odnosu na vrijednost prostora i njegovo optimalno korištenje
- osiguranje prostornih pretpostavki za promet u mirovanju
- razvijanje ostalih infrastrukturnih mreža – vodoopskrbne mreže sustava odvodnje otpadnih voda TT mreže, elektroenergetske mreže, a koje trebaju pratiti ukupni gospodarski rast

2.3. CILJEVI PROSTORNOG UREĐENJA NASELJA NA PODRUČJU GRADA ILI OPĆINE

Ciljevi uređenja naselja su:
- podizanje standarda javnih usluga,
- poboljšavanje svih oblika komunikacije,
- oblikovanje i razvitak novog javnog prostora,
- osiguranje prostornih pretpostavki za razvoj društvenih djelatnosti,
- planiranje mreže objekata predškolskog odgoja,
- podizanje kvalitete stanovanja,
- zaštita krajobraznih vrijednosti unutar naselja.

Ciljevi razvitka komunalne infrastrukture su:
- izgradnja cestovne mreže u planiranim proizvodnim, stambenim, poljoprivrednim i drugim zonama u odnosu na vrijednost prostora i njegovo optimalno korištenje,
- osiguranje prostornih pretpostavki za rekonstrukciju putnih prijelaza željeznica,
- razvijanje ostalih infrastrukturnih sadržaja (vodoopskrbne mreže, sustavi odvodnje i otpadnih voda, telekomunikacijske mreže, elektroenergetske mreže, sustav zbrinjavanja otpada) koje trebaju pratiti ukupni gospodarski rast.

2.3.1. RACIONALNO KORIŠTENJE I ZAŠTITA PROSTORA

U cilju racionalnog korištenja i zaštite prostora potrebno je:
- odrediti područja vrijednih resursa na kojima je isključena prenamjena prostora,
- predvidjeti gašenje neprimjerenih sadržaja, a prostor sanirati i revitalizirati,
- poboljšati sve aspekte postojećih već angažiranih prostora,
- prioritetno ispitati mogućnosti korištenja postojećih koridora pri planiranju trasa velike infrastrukture i izbjegavati zauzimanje novih površina vrijednih resursa osobito poljodjelskih i šumskih.

2.3.2. UTVRĐIVANJE GRAĐ. PODRUČJA NASELJA U ODNOSU NA POSTOJEĆI I PLANIRANI BROJ STANOVNIKA, GUSTOĆU STANOVANJA, IZGRAĐENOST, ISKORIŠTENOST I GUSTOĆU IZGRAĐENOSTI, OBILJEŽJA NASELJA, VRIJEDNOSTI I POSEBNOSTI KRAJOBRAZA

Prema popisu stanovništva 1991. god. općina Lišane Ostrovičke je imala 1636, a 2001. godine 764 stanovnika.

Suvremena demografska kretanja, ne samo kod nas već i u razvijenom svijetu još više, karakterizira usporavanje demografskog rasta, postupnog starenja stanovništva, smanjivanja broja članova u obitelji, odnosno kućanstava itd.

Takve tendencije ne zaobilaze i neće zaobići u budućnosti ni prostor Zadarske županije i Općinu Lišane Ostrovičke.

2.3.3. UNAPREĐENJE UREĐENJA NASELJA I KOMUNALNE INFRASTRUKTURE

Naselja treba opremiti cjelokupnom komunalnom infrastrukturom:
- izgradnja i održavanje lokalne i nerazvrstane cestovne mreže u planiranim industrijskim, turističkim, stambenim, poljoprivrednim i drugim zonama u odnosu na vrijednost prostora i njegova optimalnog korištenja
- poboljšanje prijevoza putnika u javnom prometu
- osiguranje dostatnog parkirališnog prostora sukladno potrebama i namjeni susjednih mikrolokacija održavanje javnih površina
- distribucija elektroenergetskog sustava na racionalan način tako da u najmanjoj mogućoj mjeri utječe na stanje okoliša.
- razvijanje ostalih infrastrukturnih sadržaja koji trebaju učinkovito pratiti ukupni gospodarski rast na lokalnoj razini (vodoopskrba, odvodnja otpadnih voda, TT sustav)
- održavanje čistoće
- odlaganje komunalnog otpada
- osiguranje trajnog i kvalitetnog obavljanja komunalne djelatnosti
- osiguranje održavanja komunalnih objekata i uređaja u stanju funkcionalne sposobnosti.

3. PLAN PROSTORNOG UREĐENJA

3.1. PROGRAM GRADNJE I UREĐENJA PROSTORA

Općina Lišane Ostrovičke zamislila je da se prostor obuhvaćen ovim Planom oblikuje na način kojim se omogućava smještaj gospodarskih djelatnosti.
Uređenje prostora je rađeno sa ciljem da se buduće djelatnosti, neovisno koje vrste, odvijaju nesmetano uz svu potrebnu komunalnu infrastrukturu. Povoljan geoprometni položaj same Općine omogućio bi bolju prometnu povezanost budućih korisnika zone.

3.2. ORGANIZACIJA PROSTORA I OSNOVNA NAMJENA I KORIŠTENJE POVRŠINA

Prema Prostornom planu Općine Lišane Ostrovičke određena su izdvojena građevinska područja izvan naselja kao izgrađene i neizgrađene prostorne cjeline slijedećih namjena. Prema prostornoplanskoj dokumentaciji višeg reda Općine Lišane Ostrovičke za područje obuhvaćeno ovim Planom predviđena je:

- Gospodarska namjena – proizvodno–poslovna – IK

Planom definirana gospodarska namjena – proizvodno-poslovna - IK su industrijski, obrtnički, zanatski, gospodarski pogoni svih vrsta, skladišni prostori, poslovne, upravne, uredske, trgovačke građevine i sl. Uz gospodarsku namjenu IK u Planu je predviđena zaštitna zelena zona (Z) na kojoj je predviđena izgradnja uređaja za pročišćavanje oborinskih i fekalnih voda te infrastrukturna zona (IS) na kojoj je predviđena izgradnja linijske i površinske građevine za promet i prateća komunalna infrastruktura za gospodarsku zonu.

3.3. PRIKAZ GOSPODARSKIH I DRUŠTVENIH DJELATNOSTI

3.3.1. UVJETI SMJEŠTAJA PROIZVODNO POSLOVNIH DJELATNOSTI

PPU-om Općine Lišane Ostrovičke određena je površina za poslovno proizvodne djelatnosti – (IK) na području ovog Plana. Na gospodarskoj zoni „Trolokve“ moguća je izgradnja zgrada gospodarskih djelatnosti. Pod pojmom zgrada gospodarskih djelatnosti podrazumijevaju se građevine koje sukladno Klasifikaciji vrsta građevina (N.N. 11/98.) nemaju stambene površine ili je manje od 50% ukupne korisne (neto) površine zgrade namijenjeno za stambene svrhe. Veličina predmetnog obuhvata iznosi cca 7,17 ha, te je iz slijedeće tablice vidljivo udio pojedinih namjena unutar predmetnog Plana, a sve vidljivo i iz kartografskog prikaza broj 1. Korištenje i namjena površina.
Tabela 3.1. - Iskaz prostornih pokazatelja za namjenu

NAMJENA	**Veličina (ha)**	**Udio (%)**
PROIZVODNO-POSLOVNA NAMJENA IK	6,13	80%
ZAŠTITNE ZELENE POVRŠINE	0,23	9%
INFRASTRUKTURNE POVRŠINE	0,81	11%
UKUPNO	**7,17**	**100**

3.4. UVJETI KORIŠTENJA, UREĐENJA I ZAŠTITE PROSTORA

Proizvodno-poslovna zona „Trolokve“ nalazi se van građevinskog područja naselja na kojem nije planirana izgradnja stambenih, javnih i društvenih zgrada.
Uvjeti korištenja poslovnih zgrada (trgovačke, uslužne, servisne, ugostiteljsko-turističke, proizvodne i sl.) unutar područja definiranog ovim Planom radit će se u skladu sa Uvjetima smještaja gospodarskih djelatnosti utvrđenim PPU Općine Lišane Ostrovičke.

3.5. RAZVOJ INFRASTRUKTURNIH SUSTAVA

Na osnovu Odluke o razvrstavanju javnih cesta u državne ceste, županijske ceste i lokalne ceste (N.N 54/08,122/08,13/09,104/09 i 17/10), na području općine Lišane Ostrovičke glavnu cestovnu mrežu čine

prometnice sljedećih kategorija: državne ceste, županijske ceste i lokalne ceste. Dionica od značaja za gospodarsku zonu Vlačine je DC 56 koja je povezana sa lokalnom nerazvrstanom cestom koja je u izradi.

3.5.1. PROMETNI INFRASTRUKTURNI SUSTAV

Priključak gospodarske zone „Trolokve“ ostvaruje se preko državne ceste DC 56. Novoprojektirana lokalna cesta koja se proteže sjever jug je spoj zone s DC 56. U obuhvatu se planira vise lokalnih cesta kako bi se omogućila nesmetana komunikacija cestovnog i pješačkog prometa od naselja Lišane do gospodarske zone.
Kolno-pješački pristup u dužini 510 m koji ujedno predstavlja i ulaz u zonu potrebno je izvesti u širini sabirne prometnice zone. Sabirna prometnica nalazi se unutar zone s tri kraća odvojka za pristup građevinskim parcelama R2, R6, R7, R8, R9 i R10 te dužim odvojkom za pristup ostalim parcelama.
Ukupna širina prometnice je 8,40 m – širina kolničkog traka je 3,2 m a širina pločnika 1,0 m. Zastor prometnice izvodi se od suvremenog asfaltbetonskog zastora. Pločnike je potrebno izvesti s izdignutim rubnjacima te ih površinski obraditi asfaltbetonskim zastorom ili prefabriciranim betonskim elementima, a u zoni pješačkih prijelaza obvezna je primjena elemenata za sprječavanje urbanističko-arhitektonskih barijera.
Sve prometnice potrebno je opremiti vertikalnom i horizontalnom signalizacijom, te javnom rasvjetom u funkciji osvjetljavanja pješačkih i kolnih površina.
Prilikom izrade projektnih rješenja planiranih cjelina, obvezatna je izrada prometnih rješenja kojima se osiguravaju uvjeti organizacije prometa sukladno namjeni.
U grafičkom prilogu 2.1. Prometna mreža prikazani su karakteristični poprečni presjeci sa dimenzijama i detaljima prometnih profila.

3.5.2. ELEKTROKOMUNIKACIJSKI SUSTAV

Sve mjesne i međumjesne EKI-a (mrežni kabeli, svjetlovodni i koaksijalni kabeli) u pravilu se trebaju polagati u koridorima postojećih odnosno planiranih prometnica. Građevine telefonskih centrala i ostali elektro komunikacijski uređaji planiraju se kao samostalne građevine na vlastitim građevnim česticama ili unutar drugih građevina kao samostalne funkcionalne cjeline. Svaka postojeća i novoplanirana građevina treba imati osiguran priključak na EKMI. Mobilnom telefonijom potrebno je postići dobru pokrivenost područja, tj. sustavom baznih stanica koje se postavljaju izvan zona zaštite spomenika kulture i izvan vrijednih poljoprivrednih područja.

Elektro komunikacijski (EK) objekti i uređaji moraju biti građeni u skladu sa ekološkim kriterijima i mjerama zaštite, te moraju biti izgrađeni u skladu s posebnim propisima. Koncesionari koji pružaju EK usluge moraju se koristiti jedinstvenim (zajedničkim) podzemnim i nadzemnim objektima za postavku mreža i uređaja.

Za razvoj pokretnih komunikacija planirati gradnju građevina infrastrukture pokretnih komunikacijskih mreža svih sustava sadašnjih i slijedećih generacija tj. njihovih tehnologija. To su osnovne postaje s pripadajućim antenskim uređajima, potrebnim kabelskim vodovima i ostalom opremom. Osnovne postaje pokretnih komunikacija mogu biti postavljene na antenske stupove na planiranim građevinama ili kao samostojeći. Potrebna visina samostojećih antenskih stupova proizlazi iz tehničkog rješenja, a maksimalno iznosi 70 m.

Elektronička komunikacijska infrastruktura planira se u skladu sa ZEK-om, Uredbom o mjerilima razvoja elektroničke komunikacijske infrastrukture i druge povezane opreme (NN br. 131/12 i 92/15), Pravilnikom o tehničkim uvjetima za kabelsku kanalizaciju (NN br. 114/10 i 29/13), Pravilnikom o načinu i uvjetima određivanja zone elektroničke komunikacijske infrastrukture i povezane opreme, zaštitne zone i radijskog koridora te obveze investitora radova ili građevine (NN br. 75/13) i Pravilnikom o svjetlovodnim distribucijskim mrežama (NN br. 57/14).

3.5.3. ENERGETSKI SUSTAV

Na području obuhvata Urbanističkog plana uređenja Poslovne zone ispod Tkalića mosta nema elektroenergetskih objekata napona 10(20) kV i više.

Osnovni cilj plana razvoja elektroenergetskog sustava na nekom području je dimenzioniranje vodova i postrojenja na način, da se zadovolje sve planirane potrebe za energijom na optimalan način, zadovoljavajući tehničko-tehnološke kriterije uz najmanji trošak. Pri tom je potrebno osigurati kvalitetne i stabilne uvjete napajanja potrošača svih kategorija.

Razvoj elektroenergetske infrastrukture na području obuhvata Urbanističkog plana uređenja Proizvodno-poslovne zone ispod Tkalića mosta temelji se na urbanističkim kapacitetima područja obuhvata, Prostornom planu uređenja općine Lišane Ostrovičke i razvojnim planovima HEP-a.

Osnovni cilj rješenja elektroenergeskog napajanja planiranog područja je da u sklopu rješenja kompletne infrastrukture omogući izgradnju električne mreže koja će uz minimalne troškove izgradnje i eksploatacije pružiti maksimalnu sigurnost i pouzdanost napajanja planiranih potrošača.

Plan razvoja elektroenergetske mreže temelji se na:

- postojećem stanju mreže i postrojenja;
- prognoziranom povećanju potrošnje el. energije;
- planiranoj izgradnji novih urbanističkih kapaciteta i zona;
- poboljšanju kvalitete napajanja potrošača el. energijom;
- zaštiti okoliša;
- ekonomskim kriterijima.

3.5.4. VODNOGOSPODARSKI SUSTAV

VODOVOD
Elaboratom je obuhvaćen vodovod i hidrantska mreža u sklopu UPU-a proizvodno-poslovne zone "Trolokve" ispod Tkalića mosta.
Postojeći vodovod lociran je uz postojeću cestu Benkovac-Šibenik i djelomično uz put unutar plana, koji je do mjesnog vodoopskrbnog na koji je planirana dogradnja vodovodne mreže presjeka 100 mm.
Predviđene su polietilenske cijevi PE-HD za tlak od 10 bari, koje će se polagati na dubinu od cca 1.00 m, s podlogom i oblogom od pijeska.
Duž planiranog cjevovoda planirani su protupožarni hidranti, raspoređeni u sklad s pravilnikom o hidrantskoj mreži NN 06/08.

KANALIZACIJA
Elaboratom je obuhvaćen odvodnja oborinskih voda i prihat otpadnih voda u sklopu Plano.
Do izgradnje cjelokupnog sustava kanalizacije šireg područja, područje obuhvaćeno PUP-om rješavati će se kao pojedinačna cjelina. Za prihvat otpadnih voda sanitarnih čvorova biti će izrađeni septici, koji će se cisternama redovito prazniti.
Oborinske vode će se pojedinačno prihvaćati i upuštati u upojne bunare, a djelomično će slobodno oticati po terenu. Oborinske vode s parkirnih površina će se propuštati kroz separator ulja, prije upuštanja u teren.
Predviđene su polipropilenske cijevi presjeka 200-400 mm, koji će se ugraditi u prometnice na dubinu od cca 1,20 m, računajući od tjemena cijevi do nivelete kolnika.
Na svim vetikalnim i horizontalnim lomovima predviđena su revizijska okna, koji se pokrivaju betonskom pločom i lijevano-željeznim poklopcem radi kontrole i eventualnog čišćenja pojedinih dionica.

3.6. POSTUPANJE S OTPADOM

3.6.1. POSTUPANJE S KOMUNALNIM OTPADOM

Osnovni cilj postupanja s otpadom na području Općine je izgradnja cjelovitog sustava postupanja s otpadom na osnovu izrađene Studije o postupanju s otpadom za područje Zadarske županije. Ostvarivanje navedenog cilja postići će se dosljednom provedbom koncepta cjelovitog gospodarenja otpadom “IVO”, kojem su glavni prioriteti:

- Izbjegavanje nastanka otpada (edukacijom, smanjenjem otpada, čišćom proizvodnjom i sl.)
- Vrednovanje neizbježnog otpada odvojeno sakupljanje i recikliranje korisnih i štetnih sastojaka otpada
- Biološka obrada odvojeno sakupljenog bio otpada (kompostiranje)
- Odlaganje ostatnog otpada donošenje konačne odluke, na osnovi izrađene Studije o postupanju otpadom za područje Zadarske županije, prema propisima EU odlaganje ostatnog otpada s manje od 5% organske tvari.

Prema Pravilniku o gospodarenjem otpadom (NN br. 23/07) do 01.01.2012. godine, moraju se sanirati sva odlagališta, odnosno odrediti prenamjena onih koja se neće koristiti. U međuvremenu, komunalni otpad se

odvozi na odlagalište otpada Grada Zadra. Krupni građevinski otpad će se deponirati na lokaciji“ Vlačine“ do njegove sanacije i prenamjene u rekreacijske svrhe.

3.6.2. POSTUPANJE S NEOPASNIM TEHNOLOŠKIM OTPADOM

Neopasni tehnološki otpad je otpad koji nastaje u proizvodnim procesima u gospodarstvu, ustanovama i uslužnim djelatnostima, a po količinama, sastavu i svojstvu razlikuje se od komunalnog otpada. To je otpad koji za razliku od opasnog tehnološkog otpada ne sadrži ili sadrži malo tvari koje podliježu fizičkoj, kemijskoj ili biološkoj razgradnji pa ne ugrožavaju okoliš.

U skladu sa Zakonom o otpadu (NN br. 178/04), županije osiguravaju provođenje mjera postupanja s neopasnim tehnološkim otpadom, pri čemu više županija mogu sporazumno osigurati provođenje mjera postupanja s neopasnim tehnološkim otpadom.

3.6.3. POSTUPANJE S OPASNIM OTPADOM

Opasan otpad je utvrđen dodacima I, II, i III Zakona o ratifikaciji konvencije o nadzoru prekograničnog prometa opasnog otpada i njegovu odlaganju (NN Međunarodni ugovori, br. 3/94). Sadrži tvari koje imaju jedno od ovih svojstava: eksplozivnost, reaktivnost, zapaljivost, nagrizanje, nadražljivost, štetnost, toksičnost, infektivnost, kancerogenost, mutagenost, teratogenost, ekotoksičnost i svojstvo otpuštanja otrovnih plinova kemijskom reakcijom ili biološkom razgradnjom. Komunalni i/ili tehnološki otpad svrstava se u opasan otpad ako sadrži tvari koje imaju jedno od spomenutih svojstava.

Vlada Republike Hrvatske osigurava provođenje mjera postupanja s opasnim otpadom utvrđenih Strategijom zaštite okoliša.

Na području Zadarske županije, komunalni otpad s karakteristikama opasnog otpada sakuplja se i odlaže zajedno s ostalim komunalnim otpadom na smetlišta ili odlagališta bez ikakve kontrole. Stoga je potrebno, na osnovu Programa i Strategije prostornog uređenja Republike Hrvatske, uspostaviti mrežu sabirališta i skladištenja opasnog otpada. Na području Općine nije predviđeno uspostavljanje građevine za skladištenje i obrađivanje opasnog otpada. Proizvođač je dužan skladištiti opasni tehnološki otpad na propisan način do trenutka predaje ovlaštenom sakupljaču opasnog otpada do konačnog zbrinjavanja o čemu skrbi Vlada Republike Hrvatske.

3.7. SPRJEČAVANJE NEPOVOLJNA UTJECAJA NA OKOLIŠ

3.7.1. ZRAK

Stanje zraka određenog područja određeno je katastrom emisije, koje obuhvaća spisak svih izvora zagađivanja tog dijela sa podacima o geografskom položaju, vrsti izvora, vrsti i obliku nečistoća, njihovoj količini i koncentraciji, načinu, trajanju i učestalosti emisije. Ne očekuje se znatan negativni utjecaj na kakvoću zraka od gospodarskih aktivnosti, s obzirom da ne postoje zagađivači poput kamenoloma, teške industrije i sl. Ovim Planom nisu omogućeni spomenuti ni slični zagađivači.

Oblikovanjem sustava prometa, djelomičnom orijentacijom na javni prijevoz (putem čestih i kvalitetnih autobusnih linija) i bezolovna goriva, te korištenje željeznice u većem omjeru, osigurat će se rasterećivanje naseljenih područja od intenzivnog prometa i negativnog utjecaja onečišćavanja zraka.

Zaštita zraka osigurat će se i sustavnom kontrolom rada malih kotlovnica. Najznačajniji zagađivači na ovom području su pesticidi. Prskanjem pesticidima se stvaraju aerosoli, što kod ljudi izaziva trovanje dišnih organa. Zato i iz toga razloga njihovu upotrebu treba izbjegavati.

3.7.2. VODE

Podzemlje je glavni prijemnik kućnih i gospodarskih otpadnih voda putem “crnih jama”. Ove zagađene vode dopiru do podzemnih voda, koje treba štiti jer su rezerve i izvor pitke vode. Na ovom području predviđena je zona proizvodne namjene i zona poslovne namjene.

Potencijalni izvori onečišćenja su:

- brojni manji onečišćivači (farme, servisi, divlja odlagališta otpada, septičke jame s propusnim dnom (“crne jame”), izljevi fekalija, kotlovnice itd.),
- otpad koji se baca po šumskim i poljoprivrednim površinama,

- nekontrolirano odlaganje uglavnom građevinskog otpada na divljem odlagalištu.

Kako bi se spriječila veća onečišćenja bit će potrebno:
- izgraditi sustav za skupljanje i biološku obradu otpadnih i fekalnih voda,
- organizirati prihvat i obradu sakupljenog otpada,
- organizirati nadzor i atest septičkih jama,
- sanirati postojeće divlje odlagalište građevinskog otpada.

3.7.3. TLO

Zagađenje tla i nepovoljan utjecaj na njegovu strukturu, odnosno njegova degradacija, može nastati na različite načine i u različitom intenzitetu. Uzroci mogu biti mehanički, biološki i kemijski, a često je vrlo teško odrediti precizne granice završetka jednog utjecaja od početka drugog jer često djeluju sinergistički. Kao primjeri mogu poslužiti otpadne vode (komunalne, poljoprivredne, stočne farme), erozija tla, oštećenja tla teškom mehanizacijom i plodored (izmjena kultura) kao biološki uzrok.
Do onečišćenja tla dolazi uslijed raznih ljudskih aktivnosti, gdje osobito veliku ulogu imaju odlagališta otpada koja su u manjoj ili većoj mjeri neodržavana, osobito kad je riječ o divljim odlagalištima otpada.
Korištenje pesticida i herbicida u poljodjelstvu također uzrokuje velika onečišćenja tla, koja i nakon prestanka aktivnosti na njima ostaju još dugo vremena kontaminirana. Racionalnim korištenjem građevinskog prostora uz ograničenja u korištenju neizgrađenih površina Općine, a posebno uređenjem javnih zelenih i zaštitnih površina, sačuvat će se tlo, a time i biološka raznolikost, krajobrazne vrijednosti te ukupna kvaliteta okoliša.

3.7.4. BUKA

Svaki neželjeni zvuk nazivamo bukom. Sa komunalno-higijenskog i zdravstvenog gledišta, buka opterećuje život stanovništva i ponekad predstavlja značajan problem. Utječe negativno na normalan život i rad ljudi, također negativno djeluje na zdravlje čovjeka.

Buka i vibracije imaju nepovoljan premda često teško primjetljiv ili prikriven utjecaj na okoliš. U svezi s time, sadržaji su razmješteni prema njihovoj osjetljivosti na buku, odnosno na lokacije gdje neće nepovoljno utjecati na postojeće sadržaje gdje je to moguće. Također su ugrađeni planerski mehanizmi putem ovoga Plana kako bi se spriječile ili smanjile neprikladne razine buke.

Na području općine Lišane Ostrovičke nema postojećih industrijskih objekata ili slično. Zona proizvodne namjene je smještena dovoljno daleko od stambenog područja kako bi se izbjegao utjecaj buke. Najznačajniji postojeći utjecaj od buke potječe od željezničkog prometa. Dislokacijom postojeće trase taj problem bi se znatno umanjio, ali takovo rješenje nije za sada predviđeno. Postoje i drugi mehanizmi kako bi smanjio utjecaj buke i to na način da se stvaraju barijere između željezničke pruge i stambenog ili javno društvenog sadržaja. Spomenute barijere mogu biti sastavljene od punih zidova, ploča i drugih tvrdih materijala kao i od zelenog pojasa koji je gusto zasađen.

Kombinacije tvrdih ploha i zelenih pojasa su najučinkovitije a imaju i estetske vrijednosti. Najjednostavnija zaštita od buke jest ugradnja izolacijskih građevinskih materijali u građevinama (izo stakla i sl.).

B. IZVOD IZ DOKUMENATA ŠIREG PODRUČJA

Obveza izrade Urbanističkog plana uređenja proizvodno-poslovne zone Trolokve (IK) ispod Tkalića mosta, utvrđena je Odlukom o izradi Urbanističkog plana uređenja proizvodno-poslovne zone Trolokve (IK) ispod Tkalića mosta (Službeni glasnik Općine Lišane Ostrovičke" br. 1/18).

Važeći dokument s kojim ovaj Plan mora biti usklađen je Prostorni plan uređenja Općine Lišane Ostrovičke (Službeni glasnik Općine Lišane Ostrovičke " br. 5/06, 3/11 i 1/18).

Granica obuhvata plana prikazana je u grafičkom dijelu elaborata Urbanističkog plana uređenja proizvodno-poslovne zone Trolokve (IK) ispod Tkalića mosta u mjerilu 1:1000.

C. POPIS SEKTORSKIH DOKUMENATA I PROPISA KOJE JE BILO POTREBNO POŠTIVATI U NJEGOVOJ IZRADI, TE SAŽETAK DIJELOVA TIH DOKUMENATA KOJI SE ODNOSE NA SADRŽAJ PLANA

1. PROSTORNO UREĐENJE

1. **Zakon o prostornom uređenju**
   Narodne novine, br. 153/13
2. **Pravilnik o sadržaju, mjerilima kartografskih prikaza, obveznim prostornim pokazateljima i standardu elaborata prostornih planova**
   Narodne novine, br. 106/98, 39/04, 45/04, 163/04, 9/11
3. **Pravilnik o mjerama zaštite od elementarnih nepogoda i ratnih opasnosti u prostornom planiranju i uređivanju prostora**
   Narodne novine, br. 29/83, 36/85 i 42/86
4. **Pravilnik o jednostavnim građevinama i radovima**
   Narodne novine br. 79/14, 41/15, 75/15
5. **Pravilnik o osiguranju pristupačnosti građevina osobama s invaliditetom i smanjene pokretljivosti**
   Narodne novine, br. 78/13
6. **Uredba o određivanju zahvata u prostoru i građevina za koje Ministarstvo zaštite okoliša, prostornog uređenja i graditeljstva izdaje lokacijsku i/ili građevnu dozvolu**
   Narodne novine, br. 116/07, 56/11
7. **Zakon o naseljima**
   Narodne novine, br. 54/88

2. PROMET, TELEKOMUNIKACIJSKE I OPSKRBNE MREŽE

1. **Zakon o cestama**
   Narodne novine, br. 84/11, 22/13, 54/13, 148/13, 92/14
2. **Zakon o sigurnosti prometa na cestama**
   Narodne novine, br. 74/11, 80/13, 158/13, 92/14, 64/15
3. **Pravilnik za utvrđivanje lokacije i minimalnih uvjeta za projektiranje i uređenje autobusnih stajališta na javnim cestama**
   Narodne novine, br. 119/07
4. **Pravilnik o uvjetima za projektiranje i izgradnju priključaka i prilaza na javnu cestu,**
   Narodne novine, br.95/14
5. **Pomorski zakonik**
   Narodne novine, br. 181/04, 76/07, 146/08, 61/11, 56/13, 26/15
6. **Zakon o pomorskom dobru i morskim lukama**
   Narodne novine, br. 158/03, 100/04, 141/06, 38/09, 123/11
7. **Uredba o razvrstaju luka otvorenih za javni promet i luka posebne namjene**
   Narodne novine, br. 110/04 i 82/07
8. **Uredba o uvjetima kojima moraju udovoljavati luke**
   Narodne novine, br. 110/04
9. **Zakon o elektroničkim komunikacijama**
   Narodne novine, br. 73/08, 90/11, 133/12, 80/13, 71/14
10. **Zakon o vodama**
    Narodne novine, br. 153/09, 63/11, 130/11, 56/13, 14/14
11. **Pravilnik o graničnim vrijednostima pokazatelja, opasnih i drugih tvari u otpadnim vodama,**
    Narodne novine br. 94/08
12. **Pravilnik o izdavanju vodopravnih akata**
    Narodne novine, br. 78/10, 79/13, 9/14
13. **Zakon o energiji**
    Narodne novine, br. 120/12, 14/14, 95/15, 102/15

3. KOMUNALNO GOSPODARSTVO

1. **Zakon o komunalnom gospodarstvu**
   Narodne novine, br. 26/03, 82/04, 110/04, 178/04, 38/09, 79/09, 49/11, 84/11, 90/11, 144/12, 94/13, 153/13, 147/14, 36/15

4. ZAŠTITA OKOLIŠA

1. **Zakon o zaštiti okoliša**
   Narodne novine, br. 80/13, 153/13, 78/15
2. **Uredba o procjeni utjecaja zahvata na okoliš**
   Narodne novine, br. 61/14
3. **Zakon o zaštiti zraka**
   Narodne novine, br. 130/11, 47/14

5. ZAŠTITA I OČUVANJE PRIRODE I KULTURNIH DOBARA

1. **Zakon o zaštiti prirode**
   Narodne novine, br. 80/13
2. **Zakon o zaštiti i očuvanju kulturnih dobara**
   Narodne novine, br. 66/99, 151/03, 157/03, 100/04, 87/09, 88/10, 61/11, 25/12, 136/12, 157/13, 152/14, 98/15

6. ZAŠTITA OD POŽARA

1. **Zakon o zaštiti od požara**
   Narodne novine, br. 92/10
2. **Zakon o zapaljivim tekućinama i plinovima**
   Narodne novine, br. 108/95, 56/10
3. **Pravilnik o uvjetima za vatrogasne pristupe**
   Narodne novine, br. 35/94 i 55/94 – ispravak, 142/03
4. **Pravilnik o razvrstavanju građevina, građevinskih dijelova i prostora u kategorije ugroženosti od požara**
   Narodne novine, br. 62/94 i 32/97
5. **Pravilniku o hidrantskoj mreži za gašenje požara**
   Narodne novine 08/06

7. ZAŠTITA NA RADU

1. **Zakon o zaštiti na radu**
   Narodne novine, br. 71/14, 118/14, 154/14

8. ZAŠTITA OD IONIZIRAJUĆIH I NEIONIZIRAJUĆIH ZRAČENJA I DRUGI ZAHTJEVI HIGIJENE, ZDRAVLJA I ZAŠTITE OKOLIŠA

1. **Zakon o zaštiti od buke**
   Narodne novine, br. 30/09, 55/13, 153/13, 41/16
2. **Pravilnik o najvišim razinama buke u sredini u kojoj ljudi radi i borave**
   Narodne novine, br. 145/04

9. OSTALI PROPISI

1. **Zakon o lokalnoj i područnoj (regionalnoj) samoupravi**
   Narodne novine, br. 33/01, 60/01-vjerodostojno tumačenje 33/01, 60/01, 129/05, 109/07, 125/08, 36/09, 150/11, 144/12, 19/13, 137/15
2. **Zakon o državnoj izmjeri i katastru nekretnina**
   Narodne novine, br. 16/07, 152/08, 124/10, 56/13
3. **Zakon o obrani**
   Narodne novine, br. 73/13, 75/15, 27/16

D. ZAHTJEVI I SMJERNICE

Temeljem članka 90. Zakona o prostornom uređenju („Narodne novine“ br. 153/13), Općina Lišane Ostrovičke je uputila i zatražila od tijela sa javnim ovlastima i pravnim osobama zahtjeve za izradu Urbanističkog plana uređenja proizvodno-poslovne zone Trolokve (IK) ispod Tkalića mosta na 16 adresa, a od 8 dobila zahtjeve i smjernice, i to od:

- Hrvatske vode, Vodogospodarski odjel za slivove južnoga Jadrana, Split
- Vodovod i odvodnja, Benkovac
- Hrvatske šume, Zagreb
- Ministarstvo zaštite okoliša i energetike, Zagreb
- MUP, Policijska uprava Zadarska, Služba upravnih i inspekcijskih poslova, Zadar
- Hrvatske ceste, poslovna jedinica Zadar
- Županijska uprava za ceste Zadarske županije, Zadar
- HEP, Operator distribucijskog sustava, Elektra Zadar

dok se ostale službe nisu očitovale u propisanom roku, te se samim time smatra da iste nemaju posebnih zahtjeva i smjernica za izradu predmetnog Plana

REPUBLIKA HRVATSKA
ZADARSKA ŽUPANIJA

OPĆINA
LIŠANE OSTROVIČKE
OPĆINSKI
NAČELNIK

KLASA:022-01/18-01/45
URBROJ:2198/29-18-3
Lišane Ostrovičke, 03.04.2018.

MINISTARSTVO ZAŠTITE OKOLIŠA I PRIRODE
UPRAVA ZA ZAŠTITU PRIRODE
Republike Austrije 14
Zagreb

PREDMET: Zahtjevi za izradu Urbanističkog plana uređenja

Poštovani,

Temeljem članka 90. Zakona o prostornom uređenju („Narodne Novine" 153/13, 65/17) dostavljamo Vam Odluku o izradi Urbanističkog plana uređenja proizvodno-poslovne zone „Trolokve" (IK) ispod Tkalića mosta na području Općine Lišane Ostrovičke (u daljnem tekstu: Izmjene i dopune UPU-a).

Pozivamo Vas da u roku od trideset dana dostavite zahtjeve za izradu UPU-a koji nisu sadržani u informacijskom sustavu. Ako ne dostavite zahtjeve u određenom roku, smatrat će se da zahtjeva nema.

Prilog: Odluka o izradi UPU-a i CD

NAČELNIK
Ivan Musić, dipl.ing.

Općina Lišane Ostrovičke, Boršinac 4/b, IBAN HR7224070001[illegible]
OIB 85076536153
tel: 023/661-001, fax: 023/661-002, mob: 098/211-905
e-mail: nacelnik@lisane-ostrovicke.hr
www.lisane-ostrovicke.hr

REPUBLIKA HRVATSKA
ZADARSKA ŽUPANIJA

OPĆINA
LIŠANE OSTROVIČKE
OPĆINSKI
NAČELNIK

KLASA:022-01/18-01/45
URBROJ:2198/29-18-4
Lišane Ostrovičke, 03.04.2018.

Ministartsvo kulture, Uprava za zaštitukulturne baštine
Konzervatorski odjel u Zadru
Ilije Smiljanića 3
Zadar

PREDMET: Zahtjevi za izradu Urbanističkog plana uređenja

Poštovani,

Temeljem članka 90. Zakona o prostornom uređenju („Narodne Novine" 153/13, 65/17) dostavljamo Vam Odluku o izradi Urbanističkog plana uređenja proizvodno-poslovne zone „Trolokve" (IK) ispod Tkalića mosta na području Općine Lišane Ostrovičke (u daljnem tekstu: Izmjene i dopune UPU-a).

Pozivamo Vas da u roku od trideset dana dostavite zahtjeve za izradu UPU-a koji nisu sadržani u informacijskom sustavu. Ako ne dostavite zahtjeve u određenom roku, smatrat će se da zahtjeva nema.

Prilog: Odluka o izradi UPU-a i CD

NAČELNIK
Ivica Mušić, dipl.ing.

Općina Lišane Ostrovičke, Branimira 51/ IBAN: HR7224070001820400004 (OTP)
OIB 85070526153
tel: 023/661-001; fax: 023/661-002; mob: 098/211-905
e-mail: naccelnik@lisane-ostrovicke.hr
www.lisane-ostrovicke.hr

REPUBLIKA HRVATSKA
ZADARSKA ŽUPANIJA

OPĆINA
LIŠANE OSTROVIČKE
OPĆINSKI
NAČELNIK

KLASA:022-01/18-01/45
URBROJ:2198/29-18-5
Lišane Ostrovičke, 03.04.2018.

HEP d.d. Elektra Zadar
Kralja Dmitra Zvonimira 8
Zadar

PREDMET: Zahtjevi za izradu Urbanističkog plana uređenja

Poštovani,

Temeljem članka 90. Zakona o prostornom uređenju („Narodne Novine" 153/13, 65/17) dostavljamo Vam Odluku o izradi Urbanističkog plana uređenja proizvodno-poslovne zone „Trolokve" (IK) ispod Tkalića mosta na području Općine Lišane Ostrovičke (u daljnem tekstu: Izmjene i dopune UPU-a).

Pozivamo Vas da u roku od trideset dana dostavite zahtjeve za izradu UPU-a koji nisu sadržani u informacijskom sustavu. Ako ne dostavite zahtjeve u određenom roku, smatrat će se da zahtjeva nema.

Prilog: Odluka o izradi UPU-a i CD

NAČELNIK
Ivica Musić, dipl.ing.

Općina Lišane Ostrovičke, Braćnje 41b, IBAN HR7224070001823[illegible] (OTP)
OIB 85070536153
tel: 023/661-001; fax: 023/661-002; mob: 098/211-[illegible]
e-mail: nacelnik@lisane-ostrovicke.hr
www.lisane-ostrovicke.hr

REPUBLIKA HRVATSKA
ZADARSKA ŽUPANIJA

OPĆINA
LIŠANE OSTROVIČKE
OPĆINSKI
NAČELNIK

KLASA:022-01/18-01/45
URBROJ:2198/29-18-7
Lišane Ostrovičke, 03.04.2018.

HRVATSKA AGENCIJA ZA POŠTU
I ELEKTRONIČKE KOMUNIKACIJE
Ulica Roberta Frangeša Mihanovića 9
Zagreb

PREDMET: Zahtjevi za izradu Urbanističkog plana uređenja

Poštovani,

Temeljem članka 90. Zakona o prostornom uređenju („Narodne Novine" 153/13, 65/17) dostavljamo Vam Odluku o izradi Urbanističkog plana uređenja proizvodno-poslovne zone „Trolokve" (IK) ispod Tkalića mosta na području Općine Lišane Ostrovičke (u daljnem tekstu: Izmjene i dopune UPU-a).

Pozivamo Vas da u roku od trideset dana dostavite zahtjeve za izradu UPU-a koji nisu sadržani u informacijskom sustavu. Ako ne dostavite zahtjeve u određenom roku, smatrat će se da zahtjeva nema.

Prilog: Odluka o izradi UPU-a i CD

NAČELNIK
Ivica Music, dipl.ing.

Općina Lišane Ostrovičke, Brasana 41b; IBAN HR7224070001823400004 (OTP)
OIB 85070336153
tel: 023/661-001; fax: 023/661-002; mob: 098/211-905
e-mail: nacelnik@lisane-ostrovicke.hr
www.lisane-ostrovicke.hr

REPUBLIKA HRVATSKA
ZADARSKA ŽUPANIJA

OPĆINA
LIŠANE OSTROVIČKE
OPĆINSKI
NAČELNIK

KLASA:022-01/18-01/45
URBROJ:2198/29-18-8
Lišane Ostrovičke, 03.04.2018.

MUP-PU Zadarska
Odjel zaštite od požara i civilne zaštite
Andrije Hebranga bb
Zadar

PREDMET: Zahtjevi za izradu Urbanističkog plana uređenja

Poštovani,

Temeljem članka 90. Zakona o prostornom uređenju („Narodne Novine" 153/13, 65/17) dostavljamo Vam Odluku o izradi Urbanističkog plana uređenja proizvodno-poslovne zone „Trolokve" (IK) ispod Tkalića mosta na području Općine Lišane Ostrovičke (u daljnem tekstu: Izmjene i dopune UPU-a).

Pozivamo Vas da u roku od trideset dana dostavite zahtjeve za izradu UPU-a koji nisu sadržani u informacijskom sustavu. Ako ne dostavite zahtjeve u određenom roku, smatrat će se da zahtjeva nema.

Prilog: Odluka o izradi UPU-a i CD

NAČELNIK
Ivica Musić, dipl.ing.
Music

Općina Lišane Ostrovičke, Braćina 41b, IBAN HR7224070001823400004 (OTP)
OIB 85070526152
tel: 023/661-001, fax: 023/661-002, mob: 098/211-905
e-mail: nacelnik@lisane-ostrovicke.hr
www.lisane-ostrovicke.hr

REPUBLIKA HRVATSKA
ZADARSKA ŽUPANIJA

OPĆINA
LIŠANE OSTROVIČKE
OPĆINSKI
NAČELNIK

KLASA:022-01/18-01/45
URBROJ:2198/29-18-9
Lišane Ostrovičke, 03.04.2018.

DRŽAVNA UPRAVA ZA ZAŠTITU I SPAŠAVANJE
Područni ured Zadar
Andrije Hebranga 11 c
Zadar

PREDMET: Zahtjevi za izradu Urbanističkog plana uređenja

Poštovani,

Temeljem članka 90. Zakona o prostornom uređenju („Narodne Novine" 153/13, 65/17) dostavljamo Vam Odluku o izradi Urbanističkog plana uređenja proizvodno-poslovne zone „Trolokve" (IK) ispod Tkalića mosta na području Općine Lišane Ostrovičke (u daljnem tekstu: Izmjene i dopune UPU-a).

Pozivamo Vas da u roku od trideset dana dostavite zahtjeve za izradu UPU-a koji nisu sadržani u informacijskom sustavu. Ako ne dostavite zahtjeve u određenom roku, smatrat će se da zahtjeva nema.

Prilog: Odluka o izradi UPU-a i CD

NAČELNIK

Ivica Musić, dipl.ing.

Music

Općina Lišane Ostrovičke, Brašćina 41b; IBAN: HR7234070001823400004 (OTP)
OIB 85070526152
tel: 023/561-001; fax: 023/661-062; mob: 098/211-905
e- mail: nacelnik@lisane-ostrovicke.hr
www.lisane-ostrovicke.hr

REPUBLIKA HRVATSKA
ZADARSKA ŽUPANIJA

OPĆINA
LIŠANE OSTROVIČKE
OPĆINSKI
NAČELNIK

KLASA:022-01/18-01/45
URBROJ:2198/29-18-10
Lišane Ostrovičke, 03.04.2018.

HRVATSKE ŠUME d.o.o. Zagreb
Uprava šuma podružnica Split
Šumarija Zadar
Vjekoslava Meštrovića 12
Zadar

PREDMET: Zahtjevi za izradu Urbanističkog plana uređenja

Poštovani,

Temeljem članka 90. Zakona o prostornom uređenju („Narodne Novine" 153/13, 65/17) dostavljamo Vam Odluku o izradi Urbanističkog plana uređenja proizvodno-poslovne zone „Trolokve" (IK) ispod Tkalića mosta na području Općine Lišane Ostrovičke (u daljnem tekstu: Izmjene i dopune UPU-a).

Pozivamo Vas da u roku od trideset dana dostavite zahtjeve za izradu UPU-a koji nisu sadržani u informacijskom sustavu. Ako ne dostavite zahtjeve u određenom roku, smatrat će se da zahtjeva nema.

Prilog: Odluka o izradi UPU-a i CD

NAČELNIK
Ivica Music, dipl.ing.

Općina Lišane Ostrovičke, Brsečine 41b, IBAN HR7224070001[illegible]
OIB 85070556153
tel: 023/661-001; fax: 023/661-002, mob: 098/211-905
e- mail: nacelnik@lisane-ostrovicke.hr
www.lisane-ostrovicke.hr

REPUBLIKA HRVATSKA
ZADARSKA ŽUPANIJA

OPĆINA
LIŠANE OSTROVIČKE
OPĆINSKI
NAČELNIK

KLASA:022-01/18-01/45
URBROJ:2198/29-18-11
Lišane Ostrovičke, 03.04.2018.

HRVATSKE VODE
Vodnogospodarski odjel za slivove južnog Jadrana
Vukovarska 35
Split

PREDMET: Zahtjevi za izradu Urbanističkog plana uređenja

Poštovani,

Temeljem članka 90. Zakona o prostornom uređenju („Narodne Novine" 153/13, 65/17) dostavljamo Vam Odluku o izradi Urbanističkog plana uređenja proizvodno-poslovne zone „Trolokve" (IK) ispod Tkalića mosta na području Općine Lišane Ostrovičke (u daljnem tekstu: Izmjene i dopune UPU-a).

Pozivamo Vas da u roku od trideset dana dostavite zahtjeve za izradu UPU-a koji nisu sadržani u informacijskom sustavu. Ako ne dostavite zahtjeve u određenom roku, smatrat će se da zahtjeva nema.

Prilog: Odluka o izradi UPU-a i CD

NAČELNIK

Ivica Musić, dipl.ing.

Općina Lišane Ostrovičke, Brasćine 41b; IBAN HR7224070001823400001 (OTP)
OIB 85070530153
tel: 023/661-001; fax: 023/661-002; mob: 098/211-905
e-mail: nacelnik@lisane-ostrovicke.hr
www.lisane-ostrovicke.hr

REPUBLIKA HRVATSKA
ZADARSKA ŽUPANIJA

OPĆINA
LIŠANE OSTROVIČKE
OPĆINSKI
NAČELNIK

KLASA:022-01/18-01/45
URBROJ:2198/29-18-12
Lišane Ostrovičke, 03.04.2018.

HRVATSKE CESTE d.o.o.
Vončinina 3
Zagreb

PREDMET: Zahtjevi za izradu Urbanističkog plana uređenja

Poštovani,

Temeljem članka 90. Zakona o prostornom uređenju („Narodne Novine" 153/13, 65/17) dostavljamo Vam Odluku o izradi Urbanističkog plana uređenja proizvodno-poslovne zone „Trolokve" (IK) ispod Tkalića mosta na području Općine Lišane Ostrovičke (u daljnem tekstu: Izmjene i dopune UPU-a).

Pozivamo Vas da u roku od trideset dana dostavite zahtjeve za izradu UPU-a koji nisu sadržani u informacijskom sustavu. Ako ne dostavite zahtjeve u određenom roku, smatrat će se da zahtjeva nema.

Prilog: Odluka o izradi UPU-a i CD

NAČELNIK

Ivica Musić, dipl.ing.

Općina Lišane Ostrovičke, Braštine 41b; IBAN HR7224070001823400004 (OTP)
OIB 85070536153
tel: 023/661-001; fax: 023/661-002; mob: 095/211-905
e-mail: nacelnik@lisane-ostrovicke.hr
www.lisane-ostrovicke.hr

REPUBLIKA HRVATSKA
ZADARSKA ŽUPANIJA

OPĆINA
LIŠANE OSTROVIČKE
OPĆINSKI
NAČELNIK

KLASA:022-01/18-01/45
URBROJ:2198/29-18-13
Lišane Ostrovičke, 03.04.2018.

Hrvatske ceste
Tehnička ispostava Zadar
Stube Narodnog lista bb
Zadar

PREDMET: Zahtjevi za izradu Urbanističkog plana uređenja

Poštovani,

Temeljem članka 90. Zakona o prostornom uređenju („Narodne Novine" 153/13, 65/17) dostavljamo Vam Odluku o izradi Urbanističkog plana uređenja proizvodno-poslovne zone „Trolokve" (IK) ispod Tkalića mosta na području Općine Lišane Ostrovičke (u daljnem tekstu: Izmjene i dopune UPU-a).

Pozivamo Vas da u roku od trideset dana dostavite zahtjeve za izradu UPU-a koji nisu sadržani u informacijskom sustavu. Ako ne dostavite zahtjeve u određenom roku, smatrat će se da zahtjeva nema.

Prilog: Odluka o izradi UPU-a i CD

NAČELNIK

Ivica Musić, dipl.ing.

Općina Lišane Ostrovičke, Benčići 41b; IBAN HR7[illegible]
OIB 85070536153
tel: 023/661-001; fax: 023/661-002; mob: 098/211-405
e-mail: nacelnik@lisane-ostrovicke.hr
www.lisane-ostrovicke.hr

REPUBLIKA HRVATSKA
ZADARSKA ŽUPANIJA

OPĆINA
LIŠANE OSTROVIČKE
OPĆINSKI
NAČELNIK

KLASA:022-01/18-01/45
URBROJ:2198/29-18-14
Lišane Ostrovičke, 03.04.2018.

Županijska uprava za ceste
Zrinko-Frankopanska 10/2
Zadar

PREDMET: Zahtjevi za izradu Urbanističkog plana uređenja

Poštovani,

Temeljem članka 90. Zakona o prostornom uređenju („Narodne Novine" 153/13, 65/17) dostavljamo Vam Odluku o izradi Urbanističkog plana uređenja proizvodno-poslovne zone „Trolokve" (IK) ispod Tkalića mosta na području Općine Lišane Ostrovičke (u daljnem tekstu: Izmjene i dopune UPU-a).

Pozivamo Vas da u roku od trideset dana dostavite zahtjeve za izradu UPU-a koji nisu sadržani u informacijskom sustavu. Ako ne dostavite zahtjeve u određenom roku, smatrat će se da zahtjeva nema.

Prilog: Odluka o izradi UPU-a i CD

NAČELNIK

Ivica Musić, dipl.ing.

Musić

Općina Lišane Ostrovičke, Brestova 41b; IBAN HR7224070001832400004 (OTP)
OIB 85070536153
tel: 023/561-001; fax: 023/561-002; mob: 098/211-905
e-mail: nacelnik@lisane-ostrovicke.hr
www.lisane-ostrovicke.hr

REPUBLIKA HRVATSKA
ZADARSKA ŽUPANIJA

OPĆINA
LIŠANE OSTROVIČKE
OPĆINSKI
NAČELNIK

KLASA:022-01/18-01/45
URBROJ:2198/29-18-15
Lišane Ostrovičke, 03.04.2018.

Vodovod d. o.o. Zadar
Špire Brusine 17
Zadar

PREDMET: Zahtjevi za izradu Urbanističkog plana uređenja

Poštovani,

Temeljem članka 90. Zakona o prostornom uređenju („Narodne Novine" 153/13, 65/17) dostavljamo Vam Odluku o izradi Urbanističkog plana uređenja proizvodno-poslovne zone „Trolokve" (IK) ispod Tkalića mosta na području Općine Lišane Ostrovičke (u daljnem tekstu: Izmjene i dopune UPU-a).

Pozivamo Vas da u roku od trideset dana dostavite zahtjeve za izradu UPU-a koji nisu sadržani u informacijskom sustavu. Ako ne dostavite zahtjeve u određenom roku, smatrat će se da zahtjeva nema.

Prilog: Odluka o izradi UPU-a i CD

NAČELNIK
Ivica Musić, dipl.ing.
Musić

Općina Lišane Ostrovičke, Braština 41b; IBAN HR7224070001823400008 (OTP)
OIB 83070536153
tel: 023/661-001; fax: 023/661-002; mob: 098/211-905
e-mail: nacelnik@lisane-ostrovicke.hr
www.lisane-ostrovicke.hr

REPUBLIKA HRVATSKA
ZADARSKA ŽUPANIJA

OPĆINA
LIŠANE OSTROVIČKE
OPĆINSKI
NAČELNIK

KLASA:022-01/18-01/45
URBROJ:2198/29-18-17
Lišane Ostrovičke, 17.04.2018.

HRVATSKE ŠUME
Kralja Zvonimira 35
Split

PREDMET: Zahtjevi za izradu Urbanističkog plana uređenja

Poštovani,

Temeljem članka 90. Zakona o prostornom uređenju („Narodne Novine" 153/13, 65/17) dostavljamo Vam Odluku o izradi Urbanističkog plana uređenja proizvodno-poslovne zone „Trolokve" (IK) ispod Tkalića mosta na području Općine Lišane Ostrovičke (u daljnem tekstu: Izmjene i dopune UPU-a).

Pozivamo Vas da u roku od trideset dana dostavite zahtjeve za izradu UPU-a koji nisu sadržani u informacijskom sustavu. Ako ne dostavite zahtjeve u određenom roku, smatrat će se da zahtjeva nema.

Prilog: Odluka o izradi UPU-a i CD

NAČELNIK
Krica Mušić, dipl.ing.

REPUBLIKA HRVATSKA OPĆINA LIŠANE OSTROVIČKE OPĆINSKI NAČELNIK ZADARSKA ŽUPANIJA

Općina Lišane Ostrovičke, Braćina 41b, IBAN HR7[illegible] (OTP)
OIB 85070536153
tel: 023/661-601, fax: 023/661-002, mob: 099/211-[illegible]
e-mail: nacelnik@lisane-ostrovicke.hr
www.lisane-ostrovicke.hr

REPUBLIKA HRVATSKA
ZADARSKA ŽUPANIJA

OPĆINA
LIŠANE OSTROVIČKE
OPĆINSKI
NAČELNIK

KLASA:022-01/18-01/45
URBROJ:2198/29-18-6
Lišane Ostrovičke, 03.04.2018.

HOPS- hrvatski operator prijenosnog sustava d.o.o.
Kupska 4
Zagreb

PREDMET: Zahtjevi za izradu Urbanističkog plana uređenja

Poštovani,

Temeljem članka 90. Zakona o prostornom uređenju („Narodne Novine" 153/13, 65/17) dostavljamo Vam Odluku o izradi Urbanističkog plana uređenja proizvodno-poslovne zone „Trolokve" (IK) ispod Tkalića mosta na području Općine Lišane Ostrovičke (u daljnem tekstu: Izmjene i dopune UPU-a).

Pozivamo Vas da u roku od trideset dana dostavite zahtjeve za izradu UPU-a koji nisu sadržani u informacijskom sustavu. Ako ne dostavite zahtjeve u određenom roku, smatrat će se da zahtjeva nema.

Prilog: Odluka o izradi UPU-a i CD

NAČELNIK
Ivica Musić, dipl.ing.

Općina Lišane Ostrovičke, Brestina 41b; IBAN HR7224070001823400004 (OTP)
OIB 85070536153
tel: 023/661-001; fax: 023/661-002; mob: 098/211-905
e-mail: nacelnik@lisane-ostrovicke.hr
www.lisane-ostrovicke.hr

ZADARSKA ŽUPANIJA
OPĆINA LIŠANE OSTROVIČKE
OPĆINSKI NAČELNIK

Primljeno: 17.04.2018.		
Klasifikacijska oznaka	Org. jed.	
022-01/18-01/45		
Urudžbeni broj	Prilog	Vrijed.
2198/29-18-16		

REPUBLIKA HRVATSKA
ZADARSKA ŽUPANIJA

OPĆINA
LIŠANE OSTROVIČKE
OPĆINSKI
NAČELNIK

KLASA:022-01/18-01/45
URBROJ:2198/29-18-16
Lišane Ostrovičke, 17.04.2018.

HEP d.d. Elektra Šibenik
Ante Šupuka 1
Šibenik

PREDMET: Zahtjevi za izradu Urbanističkog plana uređenja

Primljeno: 17-04-2018
4620

Poštovani,

Temeljem članka 90. Zakona o prostornom uređenju („Narodne Novine" 153/13, 65/17) dostavljamo Vam Odluku o izradi Urbanističkog plana uređenja proizvodno-poslovne zone „Trolokve" (IK) ispod Tkalića mosta na području Općine Lišane Ostrovičke (u daljnem tekstu: Izmjene i dopune UPU-a).

Pozivamo Vas da u roku od trideset dana dostavite zahtjeve za izradu UPU-a koji nisu sadržani u informacijskom sustavu. Ako ne dostavite zahtjeve u određenom roku, smatrat će se da zahtjeva nema.

Prilog: Odluka o izradi UPU-a i CD

NAČELNIK
Ivica Music, dipl.ing.

Ošćine Lišane Ostrovičke, Braćoma 4 - p. IBAN HR7224970001823409004 (PTP)
OIB 57607936153
tel: 023/[illegible] fax: 023/[illegible] 032, mob: 098/211-905
e-mail: nacelnik@lisane-ostrovicke.hr
www.lisane-ostrovicke.hr

REPUBLIKA HRVATSKA
ZADARSKA ŽUPANIJA

OPĆINA
LIŠANE OSTROVIČKE
OPĆINSKI
NAČELNIK

ZADARSKA ŽUPANIJA
OPĆINA LIŠANE OSTROVIČKE
OPĆINSKI NAČELNIK

Primljeno: 13.04.2018.		
Klasifikacijska oznaka	Org. jed.	
022-01/18-01/45		
Urudžbeni broj	Prilog	Vrijed.
2198/29-18-19		

Šumarija
Benkovac

KLASA:022-01/18-01/45
URBROJ:2198/29-18-10
Lišane Ostrovičke, 03.04.2018.

HRVATSKE ŠUME d.o.o. Zagreb
Uprava šuma podružnica Split
Šumarija Zadar
Vjekoslava Meštrovića 12
Zadar

PREDMET: Zahtjevi za izradu Urbanističkog plana uređenja

Poštovani,

Temeljem članka 90. Zakona o prostornom uređenju („Narodne Novine" 153/13, 65/17) dostavljamo Vam Odluku o izradi Urbanističkog plana uređenja proizvodno-poslovne zone „Trolokve" (IK) ispod Tkalića mosta na području Općine Lišane Ostrovičke (u daljnem tekstu: Izmjene i dopune UPU-a).

Pozivamo Vas da u roku od trideset dana dostavite zahtjeve za izradu UPU-a koji nisu sadržani u informacijskom sustavu. Ako ne dostavite zahtjeve u određenom roku, smatrat će se da zahtjeva nema.

Prilog: Odluka o izradi UPU-a i CD

NAČELNIK
Ivica Mušac, dipl.ing.

Općina Lišane Ostrovičke, Brastina 415, IBAN HR7224070001[illegible]
OIB 63070536155
tel: 023/661-001; fax: 023/661-002; mob: 098/211-905
e-mail: nacelnik@lisane-ostrovicke.hr
www.lisane-ostrovicke.hr

Hrvatska pošta
ADVICE of receipt/of delivery/of payment
POVRATNICA — Obavijest o primitku/uručenju/isplati
P-21/CN 07
AR
Return to
Nature of the item/vrsta pošiljke
Moets on a destination
AR RC 93 016 161 5 HR
05-12-2018

Hrvatska pošta
ADVICE of receipt/of delivery/of payment
POVRATNICA — Obavijest o primu/uručenju/isplati
P-21/CN 07
AR
Return to
Nature of the item
Meets on a destination
AR RC 93 016 160 7 HR
05 -04- 2018

Hrvatska pošta

ADVICE of receipt/of delivery/of payment

POVRATNICA — Obavijest o primu/uručenju/isplati

P-21/CN 07

AR

Return to

Nature of the item

Meets on a destination

AR RC 93 016 159 8 HR

27-04-18

Hrvatska pošta

ADVICE of receipt/of delivery/of payment
POVRATNICA — Obavijest o primu/uručenju/isplati

P-21/CN 07

AR

Return to

Nature of the item

Meets on a destination

AR RC 93 018 154 0 HR

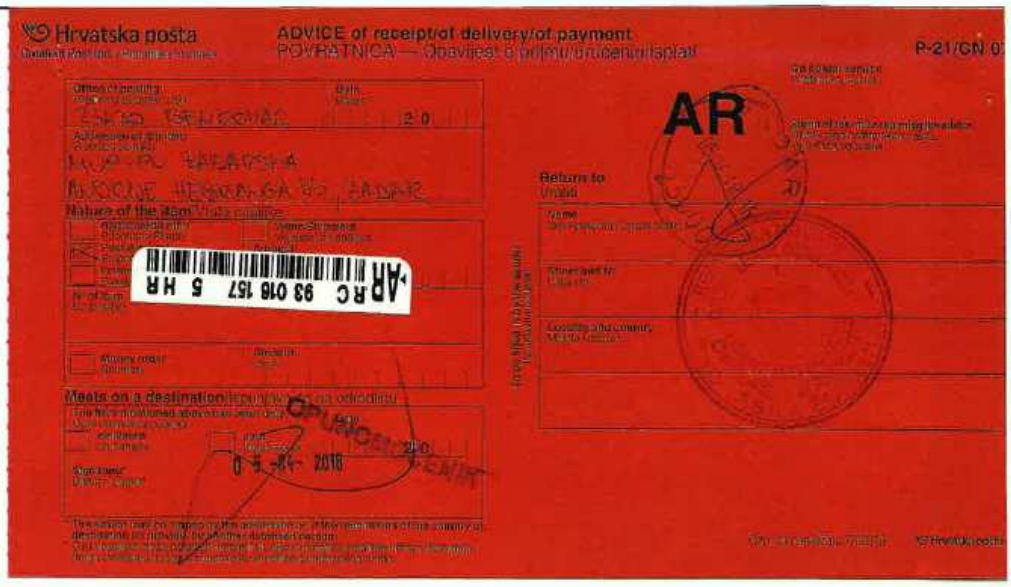
Hrvatska pošta

ADVICE of receipt/of delivery/of payment
POVRATNICA — Obavijest o primu/uručenju/isplati

P-21/CN 0

AR

Return to

Nature of the item

Meets on a destination

0 5 -04- 2018

Hrvatska pošta
ADVICE of receipt/of delivery/of payment
POVRATNICA — Obavijest o primitku/uručenju/isplati
P-21/CN 07
AR
Return to
Meets on a destination
AR RC 93 016 156 7 HR

Hrvatska pošta

ADVICE of receipt/of delivery/of payment
POVRATNICA — Obavijest o primitku/uručenju/isplati

P-21/CN 0

AR

Return to
Vratiti

Nature of the item Vrsta ošiljka

AR C 93 016 155 3 HR

Month and date of delivery
Mjesec i dan uručenja

Signature
Potpis

Moato on a destination (popunjava se na odredištu)

Date
Datum

20

10. 04. 2018.

Return to sender
Vratiti pošiljatelju

Delivered
Uručeno

Refused
Odbijeno

Date
Datum

20

Signature
Potpis

* The voucher may be signed by the addressee or by the legal representative of the country of destination or another authorised person.

Hrvatska pošta

ADVICE of receipt/of delivery/of payment
POVRATNICA — Obavijest o primu/uručenju/isplati

P-21/CN 07

AR

Return to

Nature of the item

AR RC 93 018 153 6 HR

Means on a destination

HRVATSKE VODE
Vodnogospodarski odjel za slivove južnoga jadrana
06 -04- 2018

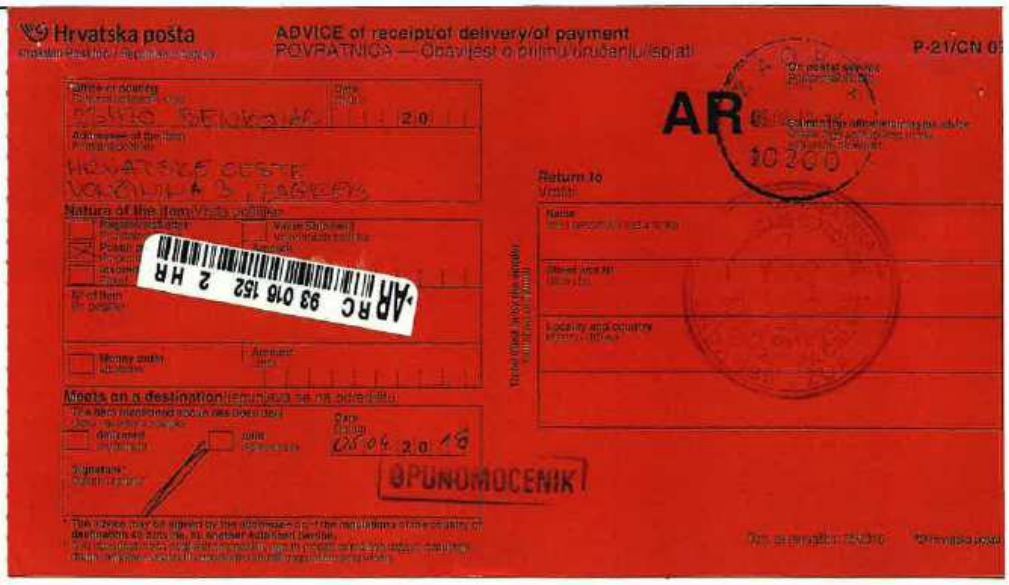
Hrvatska pošta
ADVICE of receipt/of delivery/of payment
POVRATNICA — Obavijest o primu/uručenju/isplati
P-21/CN 05
Return to
Vratiti
Name
Street and No
Locality and country
Nature of the item
Money order
Account
Meets on a destination
delivered
paid
Signature
AR RC 93 016 152 2 HR
10200
OPUNOMOCENIK

Hrvatska pošta
ADVICE of receipt/of delivery/of payment
POVRATNICA — Obavijest o primitku uručenja/isplati
P-21/CN 0
AR
Return to
Nature of the item
Place and date of delivery
AR RC 93 015 151 9 HR
09.01.2018

Hrvatska pošta

ADVICE of receipt/of delivery/of payment

POVRATNICA — Obavijest o primitku/uručenju/isplati

P-21/CN 0

AR

Return to

Nature of the item

AR RC 93 016 150 5 HR

Meets on a destination

Hrvatska pošta

ADVICE of receipt/of delivery/of payment

POVRATNICA — Obavijest o primitku/uručenju/isplati

P-21/CN 0

AR

Return to

Nature of the item

RC 93 016 149 6 HR

Place of destination

2 0

2 0

2018


Hrvatska pošta

ADVICE of receipt/of delivery/of payment

POVRATNICA — Obavijest o primu/uručenju/isplati

P-21/CN 07

AR

Nature of the item

AR RC 93 032 091 B HR

Meets on a destination

20 -04- 2018

HRVATSKE VODE
VODNOGOSPODARSKI ODJEL
ZA SLIVOVE JUŽNOG JADRANA
21000 Split, Vukovarska 35

Telefon: 021 / 309 400
Telefax: 021 / 309 491

ZADARSKA ŽUPANIJA
OPĆINA LIŠANE OSTROVIČKE
OPĆINSKI NAČELNIK

KLASA: 350-02/18-01/0000184
URBROJ: 374-24-1-18-2
Datum: 26.04.2018.g.

Primljeno: 04-05-2018	
Klasifikacijska oznaka	Org. jed.
022-01/18-01/45	
Urudžbeni broj	Prilog / Vrijed.
374-24-1-18-2-27	

ZADARSKA ŽUPANIJA
OPĆINA LIŠANE OSTROVIČKE
Općinski načelnik ✓

PREDMET: **Urbanističkog plana uređenja proizvodno-poslovne zone Trolokve (IK), Općina Lišane Ostrovičke: podaci, planske smjernice i propisani dokumenti – dostavlja se**

Veza: Vaš zahtjev Klasa: 022-01/18-01/45, Urbroj: 2198/29-18-11 od 03.04.2018.g.,

Na Vaš zahtjev za izradu Urbanističkog plana uređenja proizvodno-poslovne zone Trolokve (IK) i temeljem priložene dokumentacije, prilažemo vam sljedeće planske smjernice i postojeću dokumentaciju:

GOSPODARENJE I KORIŠTENJE VODA
Temeljem zahtjeva i priložene Odluke o izradi predmetnog Plana, možemo konstatirati da će korištenje vode za piće i tehnološke procese u sadržajima obuhvaćenim Planom biti iz javnog vodoopskrbnog sustava Općine.
U tom smislu, podatke o postojećim vodoopskrbnim instalacijama, kao i o mogućnostima rješavanja vodoopskrbe područja obuhvata Plana, ishoditi od nadležne komunalne tvrtke (Vodovod d.o.o. Zadar).

ZAŠTITA VODA
Pri izradi predmetnog UPU-a je potrebno predvidjeti sve zakonom propisane mjere zaštite voda od onečišćenja koje može izazvati planirano korištenja prostora.
Sva rješenja vezana za zaštitu voda od onečišćenja te odvodnju otpadnih voda (sanitarnih i oborinskih) treba uskladiti s odredbama važećeg PPU Općine Lišane Ostrovičke na koje su Hrvatske vode prethodno dale pozitivno mišljenje kao i sa stručnim službama Općine.
Planom dati prikaz planiranih sadržaja te analizu mogućih utjecaja njihovih otpadnih voda (tehnoloških, sanitarnih i oborinskih) na okoliš.
Odvodnju sanitarnih otpadnih voda objekata u obuhvatu predmetnog UPU-a riješiti prema prihvaćenom konceptu sustava odvodnje otpadnih voda. Planom dati rješenja sustava odvodnje otpadnih voda (sanitarnih i oborinskih) za cijelo područje obuhvata kao i za etapnu realizaciju.
U slučaju etapne izgradnje javnog sustava odvodnje otpadnih voda, odnosno do izgradnje sustava javne odvodnje, Planom je potrebno predvidjeti i prijelazno rješenje između ostalog i na način da se u tekstualnom dijelu plana na odgovarajućem mjestu navede:
" Do realizacije sustava javne odvodnje otpadnih voda je moguća realizacija pojedinačnih objekata sa prihvatom otpadnih voda u vodonepropusne sabirne jame i odvozom putem ovlaštenog pravnog subjekta ili izgradnjom vlastitih uređaja za pročišćavanje otpadnih voda prije upuštanja istih u teren putem upojnih bunara odgovarajućeg kapaciteta na samoj čestici, a sve ovisno o uvjetima na terenu uz suglasnost i prema uvjetima Hrvatskih voda. "
Za sve potrošače koji će eventualno u sustav odvodnje otpadnih voda ispuštati svoje otpadne vode čija je kvaliteta različita od standarda komunalnih otpadnih voda (tehnološke otpadne vode), Planom je potrebno propisati obavezu predtretmana do standarda komunalnih otpadnih voda.
Rješenje odvodnje onečišćenih oborinskih voda sa prometnih, parkirališnih i sličnih površina predvidjeti uz pročišćavanje na propisani način (putem odgovarajućih sustava pročišćavanja oborinskih onečišćenih voda) prije dispozicije.
S poštovanjem,

Direktor:
Irina Putica, dipl.ing.građ.

Dostava:
1. 24 – 1, ovdje
2. Pismohrana

072019001

ZADARSKA ŽUPANIJA
OPĆINA LIŠANE OSTROVIČKE
OPĆINSKI NAČELNIK

Primljeno: 11-05-2018		
Klasifikacijska oznaka	Org. jed.	
022-01/18-01/45		
Urudžbeni broj	Prilog	Vrijed.
2198/27-13-04-1050/2018-28		

VODOVOD I ODVODNJA d.o.o.
B E N K O V A C
Ul. Kralja Tomislava 11
Ur. broj: 2198/27-13-04- 1050 /2018
Benkovac, 9.05. 2018. god.

REPUBLIKA HRVATSKA
ZADARSKA ŽUPANIJA
OPĆINA LIŠANE OSTROVIČKE
Općinski načelnik

PREDMET: POSEBNI UVJETI

Temeljem Vašeg zahtjeva Klasa:022-01/18-01/45, Ur.broj:2198/29-18-26, od 03.. svibnja 2018. godine **za izdavanje uvjeta za izradu Urbanističkog plana uređenja proizvodno-poslovne zone"Trolokve"(IK) ispod Tkalića mosta na temelju članka 90. Zakona o prostornom uređenju (Narodne novine 153/13),**

i z d a j u se slijedeći uvjeti:

Osigurati izgradnju komunalne infrastrukture u predviđenoj Poslovno-proizvodnoj zoni"Trolokve":

DIREKTOR:

Hrvoje Bura, ing.

HRVATSKE ŠUME
društvo s ograničenom odgovornošću
10000 Zagreb, Ulica kneza Branimira 1

Uprava: Krunoslav Jakupčić, dipl. ing. šum. – predsjednik; Ante Sabijić, dipl. ing. šum. – član; mr.sc. Igor Fazekaš - član • MB 3631133 • OIB 69693144506 • Trgovački sud u Zagrebu (MBS 080251008) • Temeljni kapital 1.171.670.000,00 kn, uplaćen u cijelosti • SWIFT: PBZGHR2X • IBAN: HR46 2340 0091 1001 0036 0 • Telefon: 01/4804 111 • Telefax: 01/4804 101 • pp 148, 10002 Zagreb • web: http://www.hrsume.hr • e-mail: direkcija@hrsume.hr

Ur.broj:ST-06-18-AK-1698/03
Split, 17. svibnja 2018.god

ZADARSKA ŽUPANIJA
OPĆINA LIŠANE OSTROVIČKE
OPĆINSKI NAČELNIK

Primljeno: 25 -05- 2018		
Klasifikacijska oznaka	Org. jed.	
022-01/18-01/45		
Urudžbeni broj	Prilog	Vrijed.
ST-06-18-AK-1698/03	-30	

REPUBLIKA HRVATSKA
ZADARSKA ŽUPANIJA
OPĆINA LIŠANE OSTROVIČKE
OPĆINSKI NAČELNIK

Predmet: Izrada Urbanističkog plana uređenja- očitovanje

Temeljem Vašeg dopisa od 17. travnja 2018.god (KL: 022-01/18-04/45, UR. BR: 2198/29-1817) u kojem tražite zahtjeve u postupku izrade Urbanističkog plana uređenja proizvodno-poslovne zone „Trolokve" (IK) ispod Tkalića mosta na području Općine Lišane Ostrovičke, a uvidom u dostupnu dokumentaciju kao i onu kojom raspolažu Hrvatske šume d.o.o. Zagreb, UŠP Split, šumarija Benkovac, utvrdili smo kako se područje obuhvata UPU-a proizvodno-poslovne zone „Trolokve" nalazi van područja gospodarenja Hrvatskih šuma d.o.o. Zagreb, UŠP Split, Šumarije Benkovac te slijedom toga nemamo ni zahtjeva pri izradi navedenog Plana.

S poštovanjem,

Rukovoditeljica Odjela za ekologiju

Sanja Delić, dipl.ing.šum.

HRVATSKE ŠUME PRAVNA OSOBA PODRUŽNICA ZAGREB

Voditelj UŠP Split

Ivan Melvan, dipl.ing.šum.

Na znanje:

-Šumarija Benkovac

REPUBLIKA HRVATSKA
MINISTARSTVO ZAŠTITE OKOLIŠA
I ENERGETIKE
10000 Zagreb, Radnička cesta 80,
tel: +385 1 3717 111, faks: +385 1 4866 100

ZADARSKA ŽUPANIJA
OPĆINA LIŠANE OSTROVIČKE
OPĆINSKI NAČELNIK

Primljeno: 29.06.2018	
Klasifikacijska oznaka	Org. jed.
022-01/18-01/45	
Urudžbeni broj	Prilog / Vrijed.
517-07-2-2-18-2/31	

Uprava za zaštitu prirode
KLASA: 612-07/18-57/130
URBROJ: 517-07-2-2-18-2
Zagreb, 15. lipnja 2018.

ZADARSKA ŽUPANIJA
OPĆINA LIŠANE OSTROVIČKE
Jedinstveni upravni odjel

Braština 41b
23 420 Lišane Ostrovičke

PREDMET: Urbanistički plan uređenja proizvodno-poslovne zone Trolokve (IK) ispod Tkalića mosta, Općine Lišane Ostrovičke,
- očitovanje, daje se

Nastavno na vaš dopis za dostavu zahtjeva (podataka, planskih smjernica i propisanih dokumenata) iz područja zaštite prirode potrebnih za izradu Urbanističkog plana uređenja proizvodno-poslovne zone Trolokve (IK) ispod Tkalića mosta na području Općine Lišane Ostrovičke u Zadarskoj županiji, sukladno članku 90. Zakona o prostornom uređenju (Narodne novine, broj 153/2013 i 65/2017) Ministarstvo zaštite okoliša i energetike, Uprava za zaštitu prirode se očituje kako slijedi.

Stupanjem na snagu Zakona o izmjenama i dopunama Zakona o zaštiti prirode (Narodne novine, broj 15/2018) ova Uprava nema zakonsku pretpostavku za izdavanje uvjeta zaštite prirode u Zakonu o zaštiti prirode (Narodne novine, broj 80/2013 i 15/2018).

Sukladno članku 45. Zakona o zaštiti prirode ocjena prihvatljivosti strategije, plana i programa provodi se tijekom izrade nacrta prijedloga strategije, plana i programa, a prije utvrđivanja konačnog prijedloga i upućivanja u postupak donošenja, što se odnosi i na prostorne planove. Člankom 46. Zakona o zaštiti prirode propisana je nadležnost za provedbu postupka ocjene prihvatljivosti strategija, planova i programa za ekološku mrežu, dok je člankom 112. Zakona o izmjenama i dopunama Zakona o zaštiti prirode propisano da Upravno tijelo preuzima poslove iz članka 46. stavka 2. Zakona o zaštiti prirode na dan 30. lipnja 2018. godine, a da do tog roka te poslove obavlja Ministarstvo.

Sukladno članku 48. stavcima 8. i 11. Zakona o zaštiti prirode, ukoliko se radi o strategiji, planu ili programu u čijem se obuhvatu nalaze zaštićena područja, strogo zaštićene divlje vrste i/ili ugroženi i rijetki stanišni tipovi za koje nisu izdvojena područja ekološke mreže, Ministarstvo ili Upravno tijelo (nakon 30. lipnja 2018. godine) u skladu sa nadležnostima propisanim člankom 46. Zakona o zaštiti prirode izdaje uvjete zaštite prirode u sklopu postupka prethodne ocjene prihvatljivosti strategije, plana i programa za ekološku mrežu.

POMOĆNIK MINISTRA

Igor Kreitmeyer

Dostavlja se:
1. Naslovu
2. U spis predmeta - ovdje

1/1

Stručni odgovori za UPU "TROLOKVE" od 17. 04. 2018.

ZADARSKA ŽUPANIJA
OPĆINA LIŠANE OSTROVIČKE
OPĆINSKI NAČELNIK

Primljeno: 13-04-2018		
Klasifikacijska oznaka	Org. jed.	
022-01/18-01/45		
Urudžbeni broj	Prilog	Vrjed.
2198/29-18-20		

REPUBLIKA HRVATSKA
MINISTARSTVO UNUTARNJIH POSLOVA
POLICIJSKA UPRAVA ZADARSKA
Služba upravnih i inspekcijskih poslova

Broj: 511-18-06-1597/2-18 MP
Zadar, 9. travnja 2018. godine

OPĆINA
LIŠANE OSTROVIČKE
Općinski načelnik

Predmet: Izrada Urbanističkog plana uređenja proizvodno – poslovne zone „Trolokve" (IK) ispod Tkalića mosta na području Općine Lišane Ostrovičke - očitovanje, dostavlja se

Veza Vaš broj: Klasa: 022-01/18-01/45,
Urbroj: 2198/29-18-8,
od 3. travnja 2018. godine

U svezi vašeg dopisa Klasa i Urbroj gornji dostavljamo Vam naše očitovanje da u tekstualni dio plana uđe sljedeće:

- U svrhu sprječavanja širenja požara na susjedne građevine, građevina mora biti udaljena od susjednih građevina najmanje 4 m ili manje, ako se dokaže uzimajući u obzir požarno opterećenje, brzinu širenja požara, požarne karakteristike materijala građevine, veličinu otvora na vanjskim zidovima građevine i dr. da se požar neće prenijeti na susjedne građevine ili mora biti odvojena od susjednih građevina požarnim zidom vatrootpornosti najmanje 90 minuta, koji u slučaju da građevina ima krovnu konstrukciju (ne odnosi se na ravni krov vatrootpornosti najmanje 90 minuta) nadvisuje krov građevine najmanje 0,5 m ili završava dvostranom konzolom iste vatrootpornosti dužine najmanje 1 m ispod pokrova krovišta, koji mora biti od negorivog materijala na dužini konzole.

- Radi omogućavanja spašavanja osoba iz građevine i gašenja požara na građevini i otvorenom prostoru, građevina mora imati vatrogasni pristup određen prema posebnom propisu, a prilikom gradnje ili rekonstrukcije vodoopskrbnih mreža, moraju se, ukoliko ne postoje, predvidjeti unutarnja i vanjska hidrantska mreža.

- Građevine moraju biti projektirane i izgrađene tako da ispunjavaju bitne zahtjeve iz područja zaštite od požara utvrđene Zakonom o zaštiti od požara ("Narodne novine" br. 92/10) i na temelju njega donesenim propisima, te uvjetima zaštite od požara utvrđenim posebnim Zakonima i na temelju njih donesenim propisima.

1

- Ostale mjere zaštite od požara projektirati u skladu s važećim pozitivnim hrvatskim propisima i normama koji reguliraju ovu problematiku.

S poštovanjem!

VODITELJ SLUŽBE

Ante Milković, dipl. ing.

Dostaviti:

1. Naslovu
2. Inspektorat unutarnjih poslova, ovdje
3. U spis predmeta, ovdje

2

HRVATSKE CESTE

sjedište: Vončinina 3, 10000 Zagreb, Hrvatska
tel: +385 1 4722 555
e-mail: javnost@hrvatske-ceste.hr
website: www.hrvatske-ceste.hr

Poslovna jedinica Zadar
Tehnička ispostava Zadar
adresa: Nikole Tesle 14b, 23000 Zadar
tel. (023) 301-360 , **fax.** (023) 250-414

Klasa :350-02/18-01/95
Ur.br :345-558/2018-646-2
Zadar, 10. travnja 2018.god.

OPĆINA LIŠANE OSTROVIČKE

PREDMET: Izrada UPU – a „TROLOKVE" ispod Tkalića mosta na području Općne Lišane Ostrovičke
Veza: Zahtjev Općine Lišane Ostrovičke, klasa: 022-01/18-01/45, ur. br: 2198/29- 18-13 od 03.04.2018.

SMJERNICE

S obzirom da se područje izrade UPU – a „TROLOKVE" ,nalazi jednim dijelom u zaštitnom pojasu DC56, potrebito je voditi računa o sljedećem:

1. Da se u naselju sačuva zaštitni pojas DC 56 u širini min. 10,00m sa svake strane kolnika.
2. Da se izvan naselja sačuva zaštitni pojas DC 56 u širini min.15,00m sa svake strane kolnika.
3. Da se sačuvaju koridori za izgradnju priključaka planiranih nerazvrstanih prometnica na DC 56, kao i koridori za rekonstrukciju postojećih neadekvatnih priključaka i raskrižja.

OBRAZLOŽENJE:

OPĆINA LIŠANE OSTROVIČKE u postupku izrade UPU-„TROLOKVE" ispod Tkalića mosta na području Općne Lišane Ostrovičke, podnijela je zahtjev za dostavu planskih smjernica i dr. podataka vezanih uz državnu cestu DC 56. Uz zahtjev je priložena Odluka i CD kartografskog prikaza područja izrade UPU-a. Temeljem Zakona o cestama NN(84/11,22/13,54/13,54/13, 148/13,92/14), Zakona o prostornom uređenju NN153/2013, propisali smo smjernice se kao u izreci.

Rukovoditelj Poslovne jedinice Zadar
Ante Valentić, ing. prom.

ZADARSKA ŽUPANIJA
OPĆINA LIŠANE OSTROVIČKE
OPĆINSKI NAČELNIK

Primljeno: 13-04-2018		
Klasifikacijska oznaka	Org. jed.	
022-01/18-01/45		
Urudžbeni broj	Prilog	Vrijed.
2198/29-18-21		

Hrvatske ceste d.o.o. za upravljanje, građenje i održavanje državnih cesta
Sud upisa: Trgovački sud u Zagrebu, MBS: 080391653, MB: 1554972, OIB: 55545787885, Upisani temeljni kapital: 107.384.800,00 kn
IBAN: HR67 2340009 1100231902 kod Privredne banke Zagreb d.d.
Uprava: Josip Škorić, predsjednik Uprave, Alen Leverić, član Uprave, Nikša Konjevod, član Uprave

ŽUPANIJSKA UPRAVA ZA CESTE ZADARSKE ŽUPANIJE

HRVATSKA, ZADAR 23000, Zrinsko Frankopanska 10/2, MB: 1327534, OIB: 40243311947, mail:zuc@zuc-zadar.hr
(centrala) Tel: 023 250 509, (ravnatelj) 023 250 560, (odjel održavanja) 023 250 262, Fax: 023 254 467

KLASA: 340-03/18-03/682
UR. BROJ: 2198-1-86-03-18-1-1
Zadar, 06. travnja 2018. godine

OPĆINA LIŠANE OSTROVIČKE
Braština 41b
23 420 Lišane Ostrovičke

PREDMET: Odgovor

U svezi Vaše zamolbe, Klasa: 022-01/18-01/45, Ur.broj: 2198/29-18-14 od dana 05. travnja 2018. godine, kojeg ste nam dostavili, a kojom od nas tražite suglasnost na Odluku o izradi Urbanističkog plana uređenja proizvodno – poslovne zone Trolokve (IK) ispod Tkalića mosta na području Općine Lišane Ostrovičke, dajemo Vam slijedeći odgovor:

Uvidom u odluku o razvrstavanju javnih cesta u državne ceste, županijske ceste i lokalne ceste (NN 103/17), te u kartu razvrstanih cesta Zadarske županije, proizlazi kako područje proizvodno – poslovne zone Trolokve (IK) ispod Tkalića mosta na području Općine Lišane Ostrovičke nije u nadleštvu ove Uprave za ceste već se radi državnoj cesti D56 kojom upravljaju Hrvatske ceste d.o.o., pa shodno tome nismo nadležni izdati suglasnost na Odluku o izradi Urbanističkog plana uređenja proizvodno – poslovne zone Trolokve (IK) ispod Tkalića mosta na području Općine Lišane Ostrovičke.

S poštovanjem,

v.d. RAVNATELJA
Mile Fabijan, inž. prom.

ZADARSKA ŽUPANIJA
OPĆINA LIŠANE OSTROVIČKE
OPĆINSKI NAČELNIK

Primljeno: 13-04-2018	
Klasifikacijska oznaka	Org. jed.
022-01/18-01/45	
Ur. službeni broj	Prilog / Vrijed.
2198/29-18-22	

HEP OPERATOR DISTRIBUCIJSKOG SUSTAVA d.o.o.

ELEKTRA ZADAR
Služba za realizaciju investicijskih projekata i pristup mreži
Odjel za realizaciju investicijskih projekata

Ulica kralja Dmitra Zvonimira 8
23 000 Zadar

TELEFON • 023 - 290-500
TELEFAKS • 023 - 314-051
POŠTA • 23000 Zadar • SERVIS
IBAN • 2484008-1400016324

OPĆINA LIŠANE OSTROVIČKE
Braština 41 b
23420 Lišane Ostrovičke

NAŠ BROJ I ZNAK **401400101/2870/18MZ**

VAŠ BROJ I ZNAK

PREDMET Izrada UPU proizvodno - poslovne zone Trolokve
- zahtjevi
-dostavlja se

DATUM **06.04.2018. god.**

Poštovani,

Uvidom u našu dokumentaciju ustanovili smo da predmetno područje izrade urbanističkog plana uređenja proizvodno – poslovne zone „Trolokve" nije u nadležnosti Elektre Zadar.

Predmetno područje se nalazi u nadležnosti Elektre Šibenik, pa uputite zahtjev za izradu UPU prema Elektri Šibenik na adresu Ante Šupuka 1, 22 000 Šibenik.

U prilogu šaljemo granice nadležnosti Elektre Zadar za buduće zahtjeve.

S poštovanjem !

Direktor distribucijskog područja:
Temislav Dražić dipl.ing.

HEP - Operator distribucijskog sustava d.o.o. ZAGREB
DISTRIBUCIJSKO PODRUČJE
ELEKTRA ZADAR

ZADARSKA ŽUPANIJA
OPĆINA LIŠANE OSTROVIČKE
OPĆINSKI NAČELNIK

Primljeno: 13-04-2018		
Klasifikacijska oznaka	Org. jed.	
022-01/18-01/45		
Urudžbeni broj	Prilog	Vrijed.
401400101/2870/18MZ/18		

ČLAN HEP GRUPE

• UPRAVA DRUŠTVA • DIREKTOR • NIKOLA ŠULENTIĆ •

• TRGOVAČKI SUD U ZAGREBU MBS 080434230 • MB 1643991 •
• OIB 46830600751 • UPLAĆEN TEMELJNI KAPITAL 699.436.000,00 HRK •
• www.hep.hr •

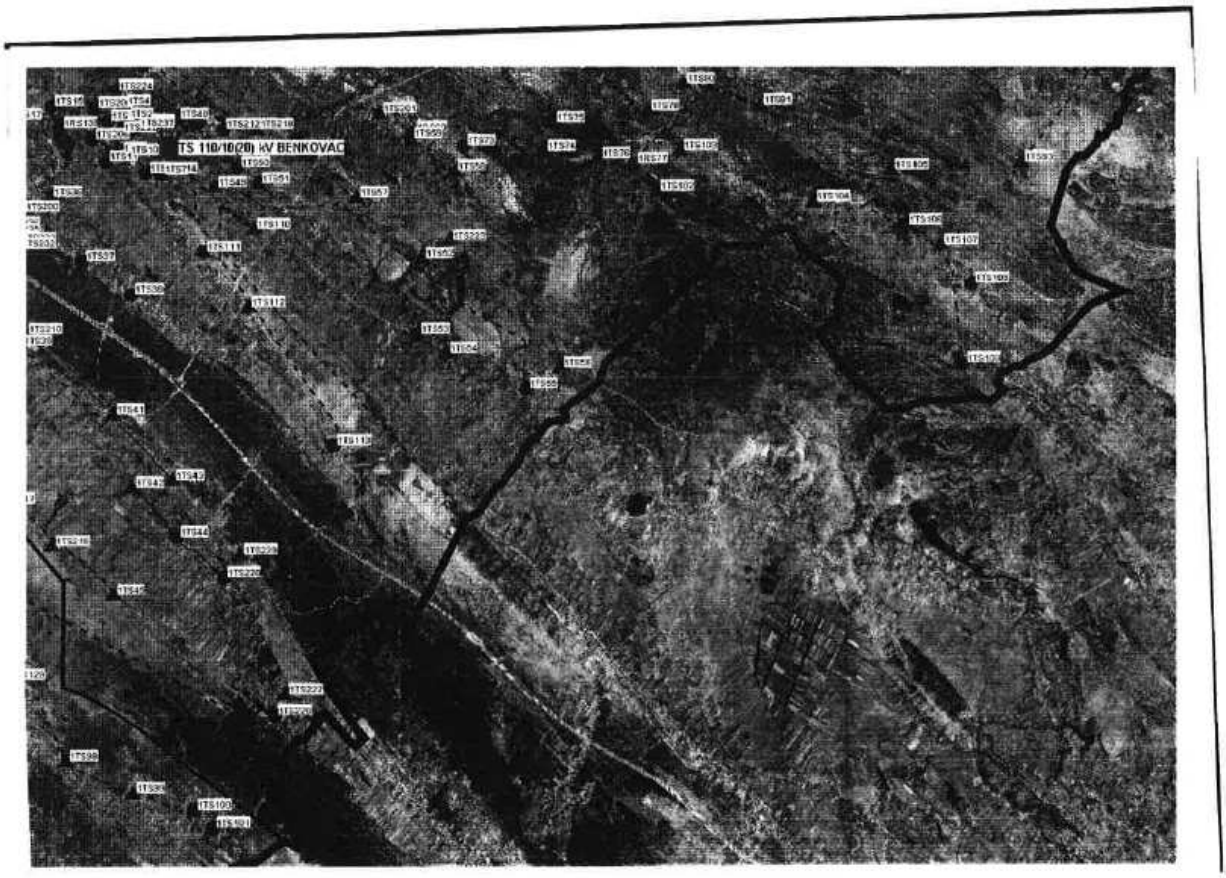
TS 110/10(20) kV BENKOVAC

E. IZVJEŠĆE O JAVNOJ RASPRAVI

Stručni materijal za Prijedlog plana, izradilo je poduzeće ARCHING STUDIO d.o.o. Split, sukladno čl. 95 Zakona o prostornom uređenju (N.N. 153/13).

Oglas za javnu raspravu objavljen je dana 10.07.2017. godine u dnevnom listu „Zadarski list“ i na web stranici Općine Lišane Ostrovičke.

Javni uvid u Prijedlog Urbanističkog plana uređenja proizvodno-poslovne zone Trolokve ispod Tkalića mosta trajao je od 02.07.2018. do 02.08.2017. godine.

Javno izlaganje održano je 12.07.2018. godine u prostorijama Lišane Ostrovičke, a o istom je vođen zapisnik.

U roku određenom objavom dana javne rasprave, zaprimljena je jedna primjedba.

Stručni izrađivač predmetnog Plana i Nositelj izrade pripremili su Nacrt konačnog prijedloga i uputili ga Načelniku koji je utvrdio Konačni prijedlog plana.

ZADARSKA ŽUPANIJA
OPĆINA LIŠANE OSTROVIČKE

IZVJEŠĆE O JAVNOJ RASPRAVI O PRIJEDLOGU URBANISTIČKOG PLANA UREĐENJA PROIZVODNO-POSLOVNE ZONE „TROLOKVE“ (IK) ISPOD TKALIĆA MOSTA

LIŠANE OSTROVIČKE, KOLOVOZ 2018.

1. OBJAVA JAVNE RASPRAVE

Na temelju članka 96. Zakona o prostornom uređenju („Narodne novine“ br. 153/13), Općinski načelnik Općine Lišane Ostrovičke zaključkom od 02.07.2018. godine, utvrdio je **Prijedlog Urbanističkog plana uređenja proizvodno-poslovne zone „Trolokve“ (IK) ispod Tkalića mosta** i proslijedio ga na javnu raspravu.

- *Preslike Zaključka o utvrđivanju prijedloga plana (1A).*

Javna rasprava oglašena je:

- u dnevnom listu „Zadarski list“ 10.07.2018.
- na web stranici Općine Lišane Ostrovičke
- izložena na oglasnoj ploči u prostorijama Općine

-Preslik objave javne rasprave nalazi se u privitku (1B).

U oglasu su navedeni; mjesto, datum početka i trajanje javnog uvida, mjesto i datum javnog izlaganja, te rok u kojem će nositelj izrade zaprimati pisana očitovanja, primjedbe i prijedloge na Prijedlog UPU-a.

U skladu s oglašenim, a nakon objave javne rasprave, dana 02.07.2018. započeo je javni uvid.
Javni uvid je trajao 30 dana, a rok za podnošenje pisanih očitovanja, primjedbi i prijedloga istekao je 02.08.2018. godine.

Tijekom javnog uvida grafički i tekstualni dio Prijedloga UPU-a s knjigom primjedbi i sažetkom za javnost, bio je izložen u prostorijama Općine Lišane Ostrovičke, svaki radni dan.

Javno izlaganje održano je 12.07.2018, u prostorijama Općine s početkom u 13 sati.

Na javnom izlaganju vođen je Zapisnik koji je sastavni dio ovog izvješća.

1A. ZAKLJUČAK O UTVRĐIVANJU PRIJEDLOGA PLANA

REPUBLIKA HRVATSKA
ZADARSKA ŽUPANIJA

OPĆINA
LIŠANE OSTROVIČKE
OPĆINSKI NAČELNIK

KLASA:022-01/18-01/45
URBROJ:2198/29-18-32
Lišane Ostrovičke, 2.7.2018.

Na temelju članka 95. stavak 2. Zakona o prostornom uređenju („Narodne novine" br. 153/13 i 65/17) i članka 15. Statuta Općine Lišane Ostrovičke ("Službeni glasnik Općine Lišane Ostrovičke", br. 01/13 i 02/13), Općinski načelnik Općine Lišane Ostrovičke u svezi utvrđivanju Prijedloga Urbanističkog plana uređenja proizvodno-poslovne zone „Trolokve" (IK) ispod Tkalića mosta Općine Lišane Ostrovičke, donio je slijedeći

ZAKLJUČAK

1. Utvrđuje se Prijedlog Urbanističkog plana uređenja proizvodno - poslovne zone „Trolokve" (IK) ispod Tkalića mosta Općine Lišane Ostrovičke (u daljnjem tekstu: Prijedlog Urbanističkog plana uređenja) i upućuje na javnu raspravu.
2. Javni uvid trajat će 30 (trideset) dana, od 02. srpnja 2018. godine do 02. kolovoza 2018. godine, a Javno izlaganje održat će se dana 12. srpnja 2018. godine (četvrtak) u 13,00 sati.
3. Za vrijeme trajanja Javnog uvida grafički i tekstualni dio Prijedloga Plana bit će izložen u prostorijama Općine Lišane Ostrovičke, Braština 41b, 23420 Benkovac.
4. Zadužuje se Pročelnica jedinstvenog upravnog odjela Anita Perica, da organizira javnu raspravu (javni uvid i izlaganje).

OPĆINSKI NAČELNIK
Ivica Musić, dipl.ing.

REPUBLIKA HRVATSKA LIŠANE OSTROVIČKE OPĆINSKI NAČELNIK ZADARSKA ŽUPANIJA

Dostaviti:
1. Pismohrana

1B. DOKAZI OBJAVE JAVNE RASPRAVE

ZADARSKA ŽUPANIJA

OPĆINA
LIŠANE OSTROVIČKE
Jedinstveni upravni odjel

KLASA:022-01/18-01/45
URBROJ:2198/29-18-34
Lišane Ostrovičke, 02.07.2018.

Na temelju članak 94. i 96. Zakona o prostornom uređenju („Narodne novine" br. 153/13) i Zaključka Općinskog načelnika Općine Lišane Ostrovičke, Jedinstveni upravni odjel Općine Lišane Ostrovičke, objavljuje

JAVNU RASPRAVU

o prijedlogu Urbanističkog plana uređenja proizvodno – poslovne zone „Trolokve" (IK) ispod Tkaliča mosta Općine Lišane Ostrovičke

1. Stavlja se na javnu raspravu prijedlog Urbanističkog plana uređenja proizvodno – poslovne zone „Trolokve" (IK) ispod Tkaliča mosta Općine Lišane Ostrovičke
2. Javna rasprava sa Javnim uvidom trajat će 30 (trideset) dana, od 02. srpnja 2018. godine do 02. kolovoza 2018. godine.
3. Tijekom javnog uvida grafički i tekstualni dio prijedloga Urbanističkog plana uređenja proizvodno – poslovne zone „Trolokve" (IK) ispod Tkaliča mosta Općine Lišane Ostrovičke biti će izloženi u zgradi Općine Lišane Ostrovičke, Braština 41b, Lišane Ostrovičke, svakog radnog dana od 08.00 do 14.00
4. Javno izlaganje održat će se dana 12. srpnja 2018. godine (četvrtak) u 13,00 sati u prostoriji u kojoj je prijedlog Urbanističkog plana uređenja proizvodno – poslovne zone „Trolokve" (IK) ispod Tkaliča mosta Općine Lišane Ostrovičke.
5. Očitovanja, mišljenja, prijedlozi i primjedbe mogu se upisati u knjigu primjedbi na mjestu javnog uvida ili se u pisanom obliku mogu dostaviti Jedinstvenom upravnom odjelu Općine Lišane Ostrovičke, Braština 41b, Lišane Ostrovičke do 02. kolovoza 2018. godine.
6. Očitovanja, mišljenja, prijedlozi i primjedbe koji budu dostavljeni nakon isteka roka iz točke 5. ove Objave ili budu napisani nečitko, bez naziva, imena, prezimena, potpisa ili adrese sudionika u javnoj raspravi neće se razmatrati i uzeti u obzir prilikom pripreme Izvješća o javnoj raspravi.

Ugljanac rođenjem, koji pola godine živi na otoku, a pola na kopnu.

Makete brodova, a izložio ih je ukupno 13 – štilac, gajetu, trabakul, braceru, pasaru, batelu, schooner-gu-



TRABAKUL – Nekad glavni pokretač jadranskog pomorstva

Uspjeh pijanista Lovre Pogorelića i planinara Alana Crljenka

Paški dvojac ostvario penjački san



PAG » Proslavljeni pijanist Lovro Pogorelić i njegov dugogodišnji prijatelj, planinar Alan Crljenko, ovih su dana krenuli u novu avanturu i osvojili vrhove u masivu Monte Rose – Piramide Vicent na nadmorskoj visini od 4215 metara i Balmenhorn/Cristo delle Vette te najviši vrh Dolomita, Marmolada – Punta Penia na 3343 matara.

Paški dvojac u planu je imao i uspone na Zumsteinspitze i Signalkuppe koji su s visinom od 4561 metara te 4554 metara četvrti i peti najviši vrh Alpa, no zbog nevremena koje je te krajeve zahvatilo morali su odustati pa su sa Monte Rose otišli prema Dolomitima, gdje su uspješno ispeli uspon na Marmoladu, Punta Penia na 3343 metara, via Ferrata Cresta Ovest.

Ferrate su klinčani vrtoglavi planinarski putevi po kojima su Dolomiti poznati i veliki su izazov svim ljubiteljima penjnja. Paški dvojac ovih su dana dosanjali penjački san – uspeti se na najviši vrh Dolomita ferratom postavljenom sa zapadne strane Marmolade.

Planinski masiv Monte Rosa smješten je u istočnom dijelu Peninskih Al-

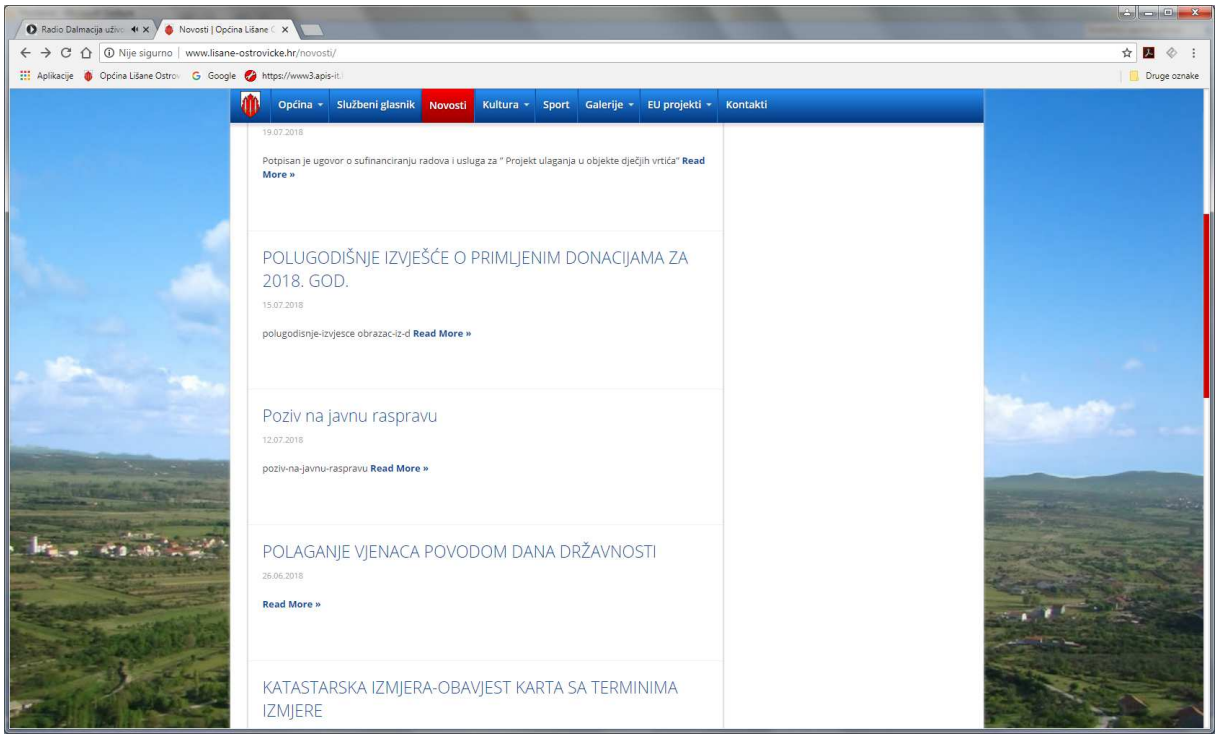
Radio Dalmacija uživ
Novosti | Općina Lišane
Nije sigurno
www.lisane-ostrovicke.hr/novosti/
Aplikacije
Google
Druge oznake
Općina
Službeni glasnik
Novosti
Kultura
Sport
Galerije
EU projekti
Kontakti
19.07.2018
Potpisan je ugovor o sufinanciranju radova i usluga za " Projekt ulaganja u objekte dječjih vrtića" Read More »
POLUGODIŠNJE IZVJEŠĆE O PRIMLJENIM DONACIJAMA ZA 2018. GOD.
15.07.2018
polugodisnje-izvjesce obrazac-iz-d Read More »
Poziv na javnu raspravu
12.07.2018
poziv-na-javnu-raspravu Read More »
POLAGANJE VJENACA POVODOM DANA DRŽAVNOSTI
26.06.2018
Read More »
KATASTARSKA IZMJERA-OBAVJEST KARTA SA TERMINIMA IZMJERE

REPUBLIKA HRVATSKA
ZADARSKA ŽUPANIJA
OPĆINA
LIŠANE OSTROVIČKE
Jedinstveni upravni odjel

KLASA:022-01/18-01/45
URBROJ:2198/29-18-34
Lišane Ostrovičke, 02.07.2018.

Na temelju članak 94. i 96. Zakona o prostornom uređenju („Narodne novine" br. 153/13) i Zaključka Općinskog načelnika Općine Lišane Ostrovičke, Jedinstveni upravni odjel Općine Lišane Ostrovičke, objavljuje

JAVNU RASPRAVU

o prijedlogu Urbanističkog plana uređenja proizvodno – poslovne zone „Trolokve" (IK) ispod Tkalića mosta Općine Lišane Ostrovičke

1. Stavlja se na javnu raspravu prijedlog Urbanističkog plana uređenja proizvodno – poslovne zone „Trolokve" (IK) ispod Tkalića mosta Općine Lišane Ostrovičke
2. Javna rasprava sa Javnim uvidom trajat će 30 (trideset) dana, od 02. srpnja 2018. godine do 02. kolovoza 2018. godine.
3. Tijekom javnog uvida grafički i tekstualni dio prijedloga Urbanističkog plana uređenja proizvodno – poslovne zone „Trolokve" (IK) ispod Tkalića mosta Općine Lišane Ostrovičke biti će izloženi u zgradi Općine Lišane Ostrovičke, Braština 41b, Lišane Ostrovičke, svakog radnog dana od 08.00 do 14.00
4. Javno izlaganje održat će se dana 12. srpnja 2018. godine (četvrtak) u 13,00 sati u prostoriji u kojoj je prijedlog Urbanističkog plana uređenja proizvodno – poslovne zone „Trolokve" (IK) ispod Tkalića mosta Općine Lišane Ostrovičke.
5. Očitovanja, mišljenja, prijedlozi i primjedbe mogu se upisati u knjigu primjedbi na mjestu javnog uvida ili se u pisanom obliku mogu dostaviti Jedinstvenom upravnom odjelu Općine Lišane Ostrovičke, Braština 41b, Lišane Ostrovičke do 02. Kolovoza 2018. godine.
6. Očitovanja, mišljenja, prijedlozi i primjedbe koji budu dostavljeni nakon isteka roka iz točke 5. ove Objave ili budu napisani nečitko, bez naziva, imena, prezimena, potpisa ili adrese sudionika u javnoj raspravi neće se razmatrati i uzeti u obzir prilikom pripreme Izvješća o javnoj raspravi.

PROČELNIK
Anita Perica, mag.oec.

REPUBLIKA HRVATSKA OPĆINA LIŠANE OSTROVIČKE 1 JEDINSTVENI UPRAVNI ODJEL LIŠANE OSTROVIČKE ZADARSKA ŽUPANIJA

2. POPIS POZVANIH SUDIONIKA U JAVNOJ RASPRAVI

U skladu s člankom 97. Zakona o prostornom uređenju („Narodne novine“ broj 153/13), tijelima i osobama određenim posebnim propisima, navedenim u Odluci o izradi predmetnog UPU-a, koja izdaju zahtjeve za izradu ovog Plana, upućena je posebna pisana obavijest o javnoj raspravi s pozivom na javno izlaganje.

Na javnu raspravu su putem posebne pisane obavijesti pozvana sljedeća javnopravna tijela:

1. DRŽAVNA UPRAVA ZA ZAŠTITU I SPAŠAVANJE, Područni ured Zadar;
2. MINISTARSTVO ZAŠTITE OKOLIŠA I PRIRODE, Uprava za zaštitu prirode, Zagreb;
3. MUP – Policijska uprava Zadarska;
4. HRVATSKE VODE, Vodnogospodarski odjel za slivove južnog Jadrana, Split;
5. ŽUPANIJSKA UPRAVA ZA CESTE, Zadar;
6. HEP, Elektra Šibenik;
7. HRVATSKA AGENCIJA ZA POŠTU I ELEKTRONIČKE KOMUNIKACIJE, Zagreb;
8. VODOVOD I ODVODNJA, Benkovac;
9. HRVATSKE CESTE, Ispostava Zadar;
10. HRVATSKE CESTE, Zagreb;
11. HRVATSKI OPERATOR PRIJENOSNOG SUSTAVA, Zagreb;
12. MINISTARSTVO KULTURE, Uprava za zaštitu kulturne baštine, Konzervatorski odjel u Zadru;
13. HRVATSKE ŠUME, Uprava šuma područnica Split;
14. HRVATSKA REGULATORNA AGENCIJA ZA MREŽNE DJELATNOSTI, Zagreb;

- *Preslik posebne pisane obavijesti nalazi se u privitku i sastavni je dio Izvješća*
- *Na javnom izlaganju vođen je zapisnik koji je sastavni dio ovog Izvješća.*
- *Dokaz sudjelovanja nazočnih sudionika nalazi se u privitku i sastavni je dio Izvješća*
- *Dokaz o obavijesti o javnoj raspravi upućenoj javno-pravnim tijelima*

2A. POSEBNA PISANA OBAVIJEST O JAVNOJ RASPRAVI

REPUBLIKA HRVATSKA
ZADARSKA ŽUPANIJA

OPĆINA
LIŠANE OSTROVIČKE
Jedinstveni upravni odjel

KLASA:022-01/18-01/45
URBROJ:2198/29-18-33
Lišane Ostrovičke, 02.07.2018.

SVIMA - prema dostavnoj listi

Predmet: Obavijest o javnoj raspravi

Obavještavamo Vas da će javni uvid za Javnu raspravu o Prijedlogu Urbanističkog plana uređenja proizvodno – poslovne zone „Trolokve" (IK) ispod Tkalića mosta Općine Lišane Ostrovičke (u daljnjem tekstu: Prijedlog Urbanističkog plana uređenja proizvodno - poslovne zone „Trolokve" (IK) ispod Tkalića mosta Općine Lišane Ostrovičke) trajati 30 (trideset) dana, od 02. srpnja 2018. godine do 02. kolovoza 2018. godine.

Tijekom javnog uvida, grafički i tekstualni dio Prijedlog Urbanističkog plana uređenja proizvodno – poslovne zone „Trolokve" (IK) ispod Tkalića mosta Općine Lišane Ostrovičke bit će izložen u zgradi Općine Lišane Ostrovičke, Braština 41b, svakog radnog dana od 08.00 do 14.00 sati.

Javno izlaganje održat će se dana 12. Srpnja 2018. godine (četvrtak) u 13,00 sati u prostoriji u kojoj je Prijedlog Urbanističkog plana uređenja proizvodno – poslovne zone „Trolokve" (IK) ispod Tkalića mosta Općine Lišane Ostrovičke.

Očitovanja, mišljenja, prijedlozi i primjedbe mogu se upisati u knjigu primjedbi na mjestu javnog uvida ili se u pisanom obliku mogu dostaviti Jedinstvenom upravnom odjelu Općine Lišane Ostrovičke, Braština 41b, 23420 Benkovac do 02. kolovoza 2018. godine.

Sa poštovanjem,

PROČELNIK
Anita Perica, mag.oec.

REPUBLIKA HRVATSKA OPĆINA LIŠANE OSTROVIČKE OPĆINSKI NAČELNIK ZADARSKA ŽUPANIJA

- prilog: Prijedlog Izmjena i dopuna prostornog plana uređenja Općine Lišane Ostrovičke (CD)

Dostaviti:

1. Državna uprava za zaštitu i spašavanje, Područni ured Zadar, Andrije Hebranga 11c, Zadar
2. Ministarstvo zaštite okoliša i prirode, uprava za zaštitu prirode, Republike Austrije 14, Zagreb
3. MUP – PU Zadarska, Andrije Hebranga bb, Zadar
4. Hrvatske vode, Vodnogospodarski odjel za slivove južnog Jadrana, Vukovarska 35, Split
5. Županijska uprava za ceste, Zrinko-Frankopanska 10/2, Zadar
6. HEP d.d. Elektra Šibenik, Ante Šupuka 1, Šibenik
7. Hrvatska agencija za poštu i elektroničke komunikacije, Ulica Roberta Frangeša Mihanovića 9, Zagreb
8. Vodovod i odvodnja d.o.o. Benkovac, Kralja Tomislava 11, 23420 Benkovac
9. Hrvatske ceste, tehnička ispostava Zadar, Stube Narodnog lista bb, Zadar
10. Hrvatske ceste d.o.o., Vončinina 3, Zagreb
11. Hrvatski operator prijenosnog sustava d.o.o., Kupska 4, Zagreb
12. Ministarstvo kulture, Uprava za zaštitu kulturne baštine, Konzervatorski odjel u Zadru, Ilije Smiljanića 3, Zadar
13. Hrvatske šume, Uprava šuma podružnica Split, Kralja Tomislava 35, 21000 Split
14. Hrvatska regulatorna agencija za mrežne djelatnosti, Ulica Roberta Frangeša Mihanovića 9, Zagreb
15. Jedinstveni upravni odjel-ovdje,
16. Pismohrana.

2B. ZAPISNIK S JAVNOG IZLAGANJA

12. 07. 2018. u 13:00 h

PRISUTNI: Srđan Šegvić, Žarko Radaš, Nikola Tuta, Željko Mijić, Božo Ćurčija, Ivica Musić, Anita Perica

Javna rasprava u okviru javnog uvida na prijedlogu izrade plana UPU-a poslovne zone "Trolokve" (IK) ispod Tkalića mosta.

Izrađivač plana je nazočnima na raspravi u kratkim crtama obrazložio suštinu, prijedloge te razloge urbanističkog plana uređenja proizvodno-poslovne zone "Trolokve" (IK) ispod Tkalića mosta.

Željko Mijić ima primjedbu na javni poziv za javnu raspravu UPU-a s obzirom da na javnom pozivu stoji datum 02.07.2018. godine, međutim obavijest o javnoj raspravi je 09.07.2018, vidljivo iz objave iz Zadarskog lista. Mještani su 09.07.2018. obaviješteni o raspravi, odnosno obavijest na web stranici Općine Lišane Ostrovičke 11.07.2018. godine.

Ivica Musić – mještani su obavješteni putem oglasnih ploča 06.07.2018. godine.

REPUBLIKA HRVATSKA OPĆINA LIŠANE OSTROVIČKE 1 LIŠANE OSTROVIČKE JEDINSTVENI UPRAVNI ODJEL ZADARSKA ŽUPANIJA

2C. DOKAZ SUDJELOVANJA NAZOČNIH SUDIONIKA NA JAVNOM IZLAGANJU

Potpis nazočnih:

- Žarko Radaš

- Srđan Šegvić

- Nikola Tuta

- Željko Mijić

- Božo Ćurčija

Musić - Ivica Musić

Anita Perica - Anita Perica

- Željko Mijić odbija se potpisati.

Rasprava je završila u 13:53 h.

Zapisničar: Anita Perica

Anita Perica

REPUBLIKA HRVATSKA
DRŽAVNA UPRAVA ZA ZAŠTITU PRIRODE I OKOLIŠA
LIČANE JEDINSTVENE PRIRODNE VRIJEDNOSTI
ZADARSKA ŽUPANIJA
106

2D. DOKAZ O OBAVIJESTI O JAVNOJ RASPRAVI UPUĆENOJ JAVNO-PRAVNIM TIJELIMA



Hrvatska pošta
Croatian Post Inc. / Republika Hrvatska

ADVICE of receipt/of delivery/of payment
POVRATNICA — Obavijest o prijmu/uručenju/isplati

P-21/CN 0

Office of posting
Prijemni poštanski ured
23420 BENKOVAC

Date
Datum
20

Addressee of the item
Primatelj pošiljke
DRŽAVNA UPRAVA ZA ZAŠTITU I SPASAVANJE, PODRUČNI URED ZADAR, ANDRIJE HEBRANGA 11 C, ZADAR

On postal service
Poštanska služba

AR

Stamp of the office returning the advice
Otisak žiga poštanskog ureda koji vraća obavijest

Nature of the item/Vrsta pošiljke

- Registered/Letter — Preporučena/Pismo
- Value Shipment — Vrijednosna pošiljka
- Postal parcel — Poštanska pošiljka — Amount
- Insured letter
- Money order — Uputnica — Amount

AR RF 08 867 738 8 HR

Meets on a destination/Ispunjava se na odredištu

The item mentioned above has been duly
delivered / uručena je
paid / isplaćena je

Date
Datum
05-07-2016

Signature*
Potpis primatelja*

* The advice may be signed by the addressee or, if the regulations of the country of destination so provide, by another autorized person.
Ovu obavijest može potpisati primatelj ili, ako to propisi odredišne države dopuštaju, druga ovlaštena osoba ili zaposlenik odredišnog poštanskog ureda.

To be filled in by the sender
Ispunjava pošiljatelj

Return to
Vratiti

Name
Ime i prezime ili naziv tvrtke

Street and N°
Ulica i br.

Locality and country
Mjesto i država

REPUBLIKA HRVATSKA OPĆINA LIŠANE OSTROVIČKE OPĆINSKI NAČELNIK ZADARSKA ŽUPANIJA

Ozn. za narudžbu: 75/2016 Hrvatska pošta

Hrvatska pošta
Croatian Post Inc. / Republika Hrvatska

ADVICE of receipt/of delivery/of payment
POVRATNICA — Obavijest o prijmu/uručenju/isplati

P-21/CN 07

On postal service
Poštanska služba

AR

Office of posting
Priještvo poštanski ured
23420 BENKOVAC

Date
Datum
20

Addressee of the item
Primatelj pošiljke
MINISTARSTVO ZAŠTITE OKOLIŠA I PRIRODE, UPRAVA ZA ZAŠTITU PRIRODE REPUBLIKE AUSTRIJE 14, 10000 ZAGREB

Stamp of the office returning the advice
Otisak žiga poštanskog ureda koji vraća obavijest

09.7.16-24
10000

Nature of the item/Vrsta pošiljke

- [ ] Registered/Letter
  Preporučno/Pismo
- [ ] Value Shipment
  Vrijednosna pošiljka
- [x] Postal parcel
  Amount
  Iznos

AR RF 08 667 739 1 HR

- [ ] Money order
  Uputnica

Amount
Iznos

Return to
Vratiti

Name
Ime i prezime ili naziv tvrtke

Street and N°
Ulica i br

Locality and country
Mjesto i država

To be filled in by the sender
Ispunjava pošiljatelj

REPUBLIKA HRVATSKA
OPĆINA LIŠANE OSTROVIČKE
OPĆINSKI NAČELNIK
LIŠANE OSTROVIČKE
ZADARSKA ŽUPANIJA

Meets on a destination/Ispunjava se na odredištu

The item mentioned above has been duly
Gore navedena pošiljka je uredno

- [ ] delivered
  uručena
- [ ] paid
  isplaćena

Date
Datum
20

REPUBLIKA HRVATSKA
MINISTARSTVO ZAŠTITE OKOLIŠA I ENERGETIKE
10000 ZAGREB, Radnička cesta 80

Signature*
Potpis*

06 -07- 2016

* The advice may be signed by the addressee or, if the regulations of the country of destination so provide, by another autorized person.
* Ovu obavijest može potpisati primatelj ili, ako to propisi odredišne države dopuštaju, druga ovlaštena osoba ili zaposlenik odredišnog poštanskog ureda.

Ozn. za narudžbu: 75/2016 Hrvatska pošta

Hrvatska pošta
Croatian Post Inc. / Republika Hrvatska

ADVICE of receipt/of delivery/of payment
POVRATNICA — Obavijest o prijmu/uručenju/isplati

P-21/CN 07

On postal service
Poštanska služba

Office of posting
Prijemni poštanski ured
23420 BENKOVAC

Date
Datum
20

Addressee of the item
Primatelj pošiljke
MUP-PU ZADARSKA, ANDRIJE HEBRANGA 66, 23000 ZADAR

AR

Stamp of the office returning the advice
Otisak žiga poštanskog ureda koji vraća obavijest

Return to
Vratiti

Name
Ime i prezime ili naziv tvrtke

Street and N°
Ulica i br.

Locality and country
Mjesto i država

To be filled in by the sender
Ispunjava pošiljatelj

Nature of the item/Vrsta pošiljke

- [ ] Registered/Letter — Preporučena/Pismo
- [x] Postal parcel — Preporučena
- [ ] Insured letter — Paket
- [ ] Value Shipment — Vrijednosna pošiljka

Amount
Iznos

AR RF 08 667 737 4 HR

- [ ] Money order — Uputnica

Amount
Iznos

Meets on a destination/Ispunjava se na odredištu

The item mentioned above has been duly
Gore navedena pošiljka

- [ ] delivered — uručena je
- [ ] paid — isplaćena je

Date
Datum
20

Signature*
Potpis*

05-07-2018

* The advice may be signed by the addressee or, if the regulations of the country of destination so provide, by another autorized person.
* Ovu obavijest može potpisati primatelj ili, ako to propisi odredišne države dopuštaju, druga ovlaštena osoba ili zaposlenik odredišnog poštanskog ureda.

Ozn. za narudžbu: 75/2016 Hrvatska pošta

Hrvatska pošta
Croatian Post Inc. / Republika Hrvatska

ADVICE of receipt/of delivery/of payment
POVRATNICA — Obavijest o prijmu/uručenju/isplati

P-21/CN 07

On postal service
Poštanska služba

AR

Office of posting
Priljemni poštanski ured
23420 BENKOVAC

Date
Datum
20

Addressee of the item
Primatelj pošiljke
HRVATSKE VODE,
VODNOGOSPODARSKI ODJEL ZA SLIVOVE
JUŽNOG JADRANA, VUKOVARSKA 35,
21000 SPLIT

Nature of the item/Vrsta pošiljke

- [ ] Registered/Letter — Preporučena/Pisma
- [ ] Value Shipment — Vrijednosna pošiljka
- [x] Postal parcel — Preporučena
- [ ] Amount — Iznos
- [ ] Insured letter

AR RF 08 667 736 5 HR

- [ ] Money order — Uputnica
- [ ] Amount — Iznos

Meets on a destination/Ispunjava se na odredištu

The item mentioned above has been duly
Gore navedena pošiljka

- [ ] delivered — uručena
- [ ] paid — isplaćena

Date
Datum
20

Signature
Datum i potpis

HRVATSKE VODE
Vodnogospodarski odjel za
slivove južnoga Jadrana

06 -07- 2018

* The advice may be signed by the addressee or, if the regulations of the country of destination so provide, by another authorized person.
* Ovu obavijest može potpisati primatelj ili, ako to propisi odredišne države dopuštaju, druga ovlaštena osoba ili zaposlenik odredišnog poštanskog ureda.

To be filled in by the sender
Ispunjava pošiljatelj

Return to
Vratiti

Name
Ime i prezime ili naziv tvrtke

Street and N°
Ulica i br.

Locality and country
Mjesto i država

SPLIT

REPUBLIKA HRVATSKA OPĆINA LIŠANE OSTROVICE OPĆINSKI NAČELNIK ZADARSKA ŽUPANIJA

Ozn. za naručitelja: 75/2016

Hrvatska pošta

Hrvatska pošta
Croatian Post Inc. / Republika Hrvatska

ADVICE of receipt/of delivery/of payment
POVRATNICA — Obavijest o prijmu/uručenju/isplati

P-21/CN 07

On postal service
Poštanska služba

AR

Office of posting
Primatelj poštanski ured
23420 BENKOVAC

Date
Datum
20

Addressee of the item
Primatelj pošiljke
ŽUPANIJSKA UPRAVA ZA CESTE, ŽUPANIJA ZADARSKA
10/2, 23000 ZADAR

Status of the office returning the advice
Status ureda koji vraća povratnicu
Izdvojena obavijest

Return to
Vratiti

Name
Ime i prezime ili naziv tvrtke

Street and N°
Ulica i br.

Locality and country
Mjesto i država

To be filled in by the sender
Ispunjava pošiljatelj

Nature of the item/Vrsta pošiljke

- [ ] Registered/Letter — Preporučena/Pismo
- [ ] Value Shipment — Vrijednosna pošiljka
- [x] Postal parcel — Preporučeni paket
- [ ] Insured letter — Amount / Iznos
- [ ] Money order — Uputnica
- [ ] Amount / Iznos

N° of item
AR R F 08 667 735 7 HR

Meets on a destination/Ispunjava se na odredištu

The item mentioned above has been duly
Gore navedena pošiljka
- [ ] delivered — uručena je
- [ ] paid — isplaćena je

Date
06 07 20 16

Signature*
Datum i potpis*

* The advice may be signed by the addressee or, if the regulations of the country of destination so provide, by another autorized person.
* Ovu obavijest može potpisati primatelj ili, ako to propisi odredišne države dopuštaju, druga ovlaštena osoba ili zaposlenik odredišnog poštanskog ureda.

Ozn. za narudžbu: 75/2016 Hrvatska pošta

REPUBLIKA HRVATSKA OPĆINSKI NAČELNIK OPĆINE OSTROVICA ZADARSKA ŽUPANIJA

Hrvatska pošta
Croatian Post Inc. / Republika Hrvatska

ADVICE of receipt/of delivery/of payment
POVRATNICA — Obavijest o prijmu/uručenju/isplati

P-21/CN 0

On postal service
Poštanska služba

AR

Office of posting
Prijemni poštanski ured
23420 BENKOVAC

Date
Datum
2 0

Addressee of the item
Primatelj pošiljke
HEP d.d. ELEKTRA ŠIBENIK
ANTE SUPILA 1, 22000 ŠIBENIK

Stamp of the office returning the advice
Otisak žiga poštanskog ureda koji vraća obavijest

Return to
Vratiti

Name
Ime i prezime ili naziv tvrtke

Street and N°
Ulica i br.

Locality and country
Mjesto i država

To be filled in by the sender
Ispunjava pošiljatelj

Nature of the item/Vrsta pošiljke

- [ ] Registered Letter / Preporučena/Pismo
- [x] Postal parcel / Preporučena
- [ ] Insured letter
- [ ] Value Shipment / Vrijednosna pošiljka — Amount / Iznos
- [ ] Money order / Uputnica — Iznos

AR RF 08 887 754 7 HR

Meets on a destination/Ispunjava se na odredištu

The item mentioned above has been duly
Gore navedena pošiljka
- [ ] delivered / uručena je
- [ ] paid / naplaćena je

Date
Datum
DEF - Uprava distribucijskog sustava d.o.o. ZAGREB
DISTRIBUCIJSKO PODRUČJE
ELEKTRA ŠIBENIK

Signature*
Datum i potpis*
05-07-2018

* The advice may be signed by the addressee or, if the regulations of the country of destination so provide, by another autorized person.
* Ovu obavijest može potpisati primatelj ili, ako to propisi odredišne države dopuštaju, druga ovlaštena osoba ili zaposlenik odredišnog poštanskog ureda.

Ozn. za narudžbu: 75/2016 Hrvatska pošta

Hrvatska pošta
Croatian Post Inc. / Republika Hrvatska

ADVICE of receipt/of delivery/of payment
POVRATNICA — Obavijest o prijmu/uručenju/isplati

P-21/CN 0

Office of posting
Prijemni poštanski ured
23420 BENKOVAC

Date
Datum
20

Addressee of the item
Primatelj pošiljke
HRVATSKA AGENCIJA ZA POŠTU I ELEKTRONIČKE KOMUNIKACIJE, ULICA ROBERTA FRANGEŠA MIHANOVIĆA 3, 10000 ZAGREB

AR

On postal service
Poštanska služba

Stamp of the office returning the advice
Otisak žiga poštanskog ureda koji vraća obavijest

Return to
Vratiti

Name
Ime i prezime ili naziv tvrtke

Street and N°
Ulica i br.

Locality and country
Mjesto i država

To be filled in by the sender
Ispunjava pošiljatelj

Nature of the item/Vrsta pošiljke

- [ ] Registered/Letter / Preporučeno Pismo
- [x] Postal parcel / Preporučena Paketa
- [ ] Insured letter / Paket
- [ ] Value Shipment / Vrijednosna pošiljka

Amount
Iznos

N° of item
Br. pošiljke

AR RF 08 667 753 3 HR

Amount
Iznos

Meets on a destination/Ispunjava se na odredištu

The item mentioned above has been duly
Gore navedena pošiljka

- [ ] delivered / uručena je
- [ ] paid / isplaćena

Date
Datum
20

Signature*
Datum i potpis*

ZAPRIMLJENO
HAKOM, ZAGREB
Datum: 06-07-2018

* The advice may be signed by the addressee or, if the regulations of the country of destination so provide, by another autorized person.
* Ovu obavijest može potpisati primatelj ili, ako to propisi odredišne države dopuštaju, druga ovlaštena osoba ili zaposlenik odredišnog poštanskog ureda.

Ozn. za narudžbu: 75/2016 Hrvatska pošt

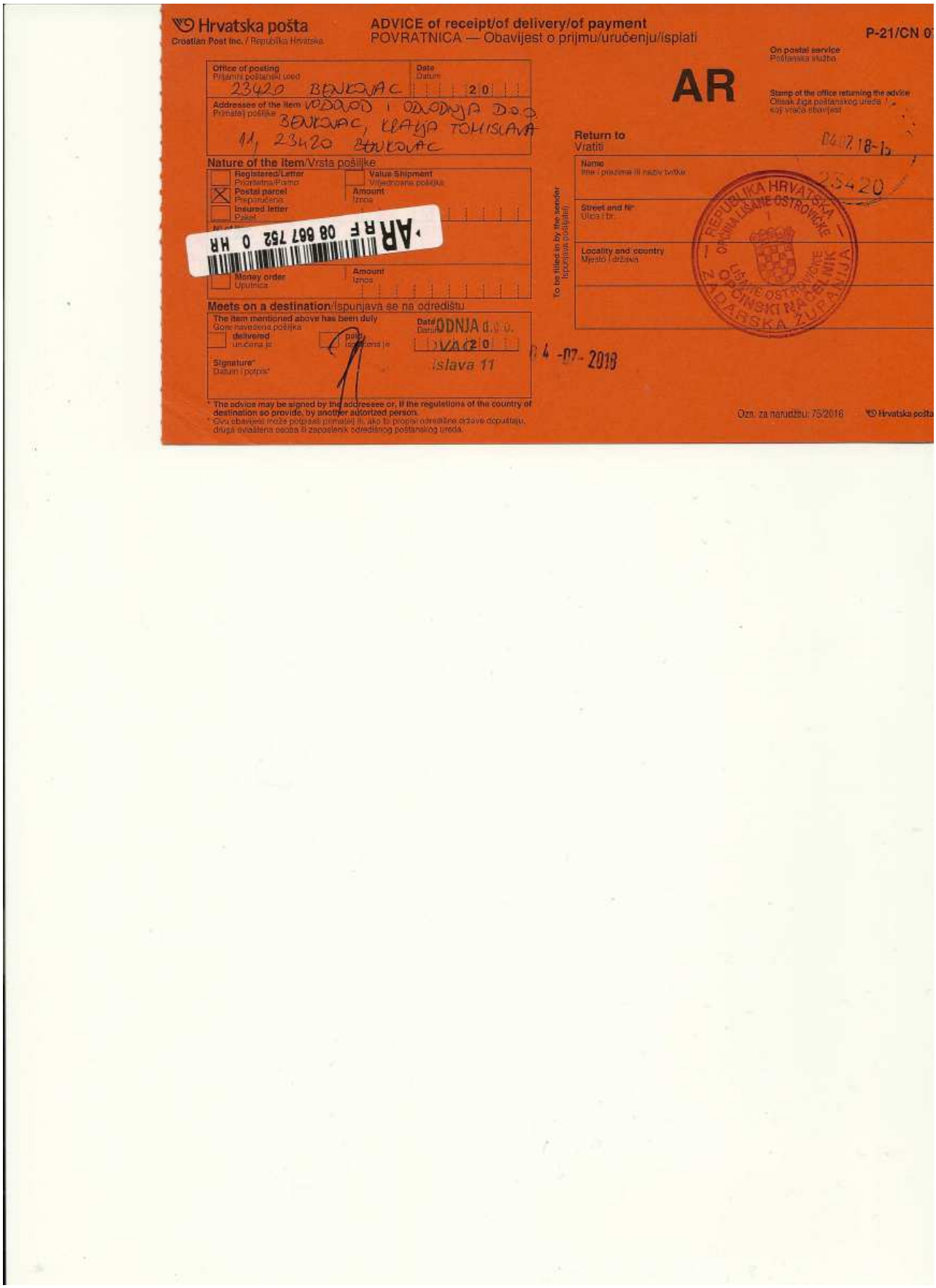

Hrvatska pošta
Croatian Post Inc. / Republika Hrvatska

ADVICE of receipt/of delivery/of payment
POVRATNICA — Obavijest o prijmu/uručenju/isplati

P-21/CN 07

AR

On postal service
Poštanska služba

Stamp of the office returning the advice
Otisak žiga poštanskog ureda koji vraća obavijest

Office of posting
Prijemni poštanski ured
23420 BENKOVAC

Date
Datum
20

Addressee of the item
Primatelj pošiljke
VODOVOD I ODVODNJA D.O.O.
BENKOVAC, KRALJA TOMISLAVA
11, 23420 BENKOVAC

Nature of the item/Vrsta pošiljke
- [ ] Registered/Letter
- [ ] Value Shipment
- [x] Postal parcel
- [ ] Insured letter
- [ ] Money order

Amount
Iznos

AR RF 08 867 752 0 HR

Meets on a destination/Ispunjava se na odredištu
The item mentioned above has been duly
Gore navedena pošiljka
- [ ] delivered
- [ ] returned

Date
Datum
ODNJA d.o.o.
20

Signature*
Datum i potpis*
Islava 11

Return to
Vratiti
04.7.18-1

Name
Ime i prezime ili naziv tvrtke

Street and N°
Ulica i br.

Locality and country
Mjesto i država

23420

REPUBLIKA HRVATSKA OPĆINA LIŠANE OSTROVIČKE OPĆINSKI NAČELNIK LIŠANE OSTROVIČKE ZADARSKA ŽUPANIJA

To be filled in by the sender
Ispunjava pošiljatelj

04-07-2018

* The advice may be signed by the addressee or, if the regulations of the country of destination so provide, by another autortzed person.
* Ovu obavijest može potpisati primatelj ili, ako to propisi odredišne države dopuštaju, druga ovlaštena osoba ili zaposlenik odredišnog poštanskog ureda.

Ozn. za narudžbu: 75/2016 Hrvatska pošta

Hrvatska pošta
Croatian Post Inc. / Republika Hrvatska

ADVICE of receipt/of delivery/of payment
POVRATNICA — Obavijest o prijmu/uručenju/isplati

P-21/CN 0

Office of posting
Prijemni poštanski ured
23420 BENKOVAC

Date
Datum
20

Addressee of the item
Primatelj pošiljke
HRVATSKI OPERATOR PRIJENOSNOG SUSTAVA D.O.O., ULICA 4, 10000 ZAGREB

On postal service
Poštanska služba

AR

Stamp of the office returning the advice
Otisak žiga poštanskog ureda koji vraća obavijest

Return to
Vratiti

Name
Ime i prezime ili naziv tvrtke

Street and N°
Ulica i br.

Locality and country
Mjesto i država

To be filled in by the sender
(ispunjava pošiljatelj)

Nature of the item/Vrsta pošiljke

- [ ] Registered/Letter — Preporučena/Pismo
- [x] Postal parcel — Preporučena
- [ ] Insured letter — Paket
- [ ] Value Shipment — Vrijednosna pošiljka
- Amount — Iznos

N° of item

AR RF 08 667 749 3 HR

- [ ] Money order — Uputnica
- Amount — Iznos

Meets on a destination/Ispunjava se na odredištu

The item mentioned above has been duly
Gore navedena pošiljka

- [x] delivered — uručena je
- [ ] paid — isplaćena je

Date
Datum
24 07 2018

Signature*
Datum i potpis

REPUBLIKA HRVATSKA OPĆINA LIŠANE OSTROVIČKE ZADARSKA ŽUPANIJA OPĆINSKI NAČELNIK

HOPS d.o.o., Zagreb
Prijenosno područje Split

* The advice may be signed by the addressee or, if the regulations of the country of destination so provide, by another authorized person.
* Ovu obavijest može potpisati primatelj ili, ako to propisi odredišne države dopuštaju, druga ovlaštena osoba ili zaposlenik odredišnog poštanskog ureda

Ozn. za narudžbu: 75/2016

Hrvatska pošt

Hrvatska pošta
Croatian Post Inc. / Republika Hrvatska

ADVICE of receipt/of delivery/of payment
POVRATNICA — Obavijest o prijmu/uručenju/isplati

P-21/CN 0

On postal service
Poštanska služba

AR

Stamp of the office returning the advice
Oznak.ćga poštanskog ureda koji vraća obavijest

Office of posting
Prijamni poštanski ured
23320 BENKOVAC

Date
Datum
2 0

Addressee of the item
Primatelj pošiljke
MINISTARSTVO KULTURE, UPRAVA ZA ZAŠTITU KULTURNE BAŠTINE, KONZERVATORSKI ODJEL U ZADRU, NJE SMIJANICA 3, 23000 ZADAR

Nature of the item/Vrsta pošiljke

- [ ] Registered/Letter — Preporučeno/Pismo
- [x] Postal parcel — Preporučeno
- [ ] Insured letter — Paket
- [ ] Value Shipment — Vrijednosna pošiljka
- Amount — Iznos
- [ ] Money order — Uputnica
- Amount — Iznos

AR RF 08 667 748 0 HR

Meets on a destination/Ispunjava se na odredištu

The item mentioned above has been duly
Gore navedena pošiljka
- [ ] delivered — uručena je
- [ ] paid — isplaćena je

Date
Datum
2 0

Signature*
Potpis i pečat*

5.7.16

* The advice may be signed by the addressee or, if the regulations of the country of destination so provide, by another autorized person.
* Ovu obavijest može potpisati primatelj, ili, ako to propisi odredišne države dopuštaju, druga ovlaštena osoba ili zaposlenik odredišnog poštanskog ureda.

Return to
Vratiti

To be filled in by the sender
Ispunjava pošiljatelj

Name
Ime i prezime ili naziv tvrtke

Street and N°
Ulica i br.

Locality and country
Mjesto i država

REPUBLIKA HRVATSKA OPĆINA LIŠANE OSTROVIČKE ZAJEDNIČKI OPĆINSKI NAČELNIK ZADARSKA ŽUPANIJA

Ozn. za narudžbu: 75/2016 Hrvatska pošta

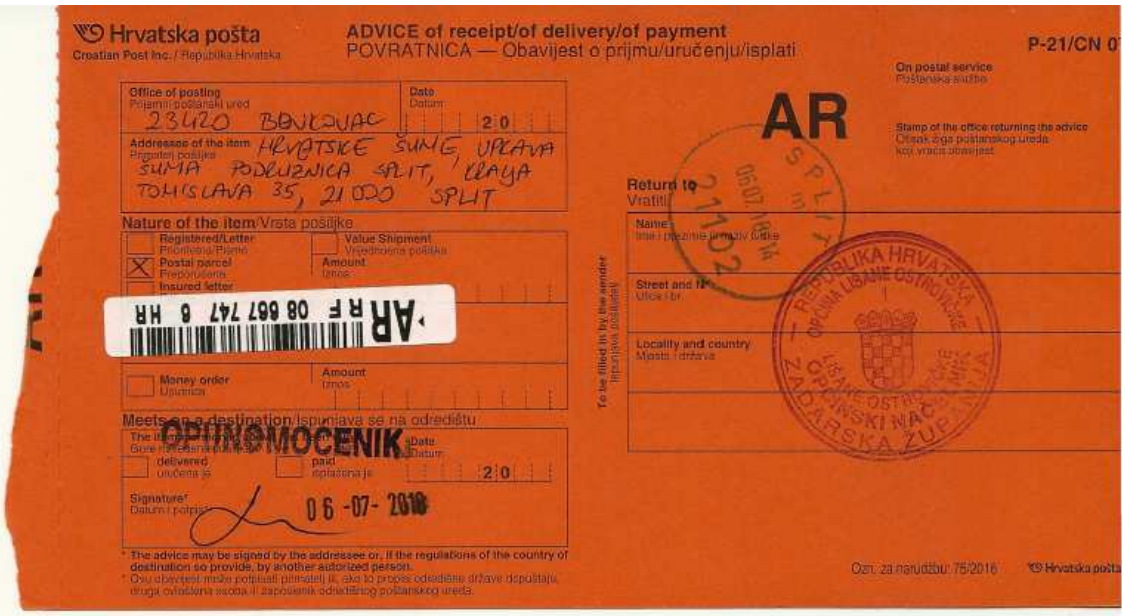

Hrvatska pošta
Croatian Post Inc. / Republika Hrvatska

ADVICE of receipt/of delivery/of payment
POVRATNICA — Obavijest o prijmu/uručenju/isplati

P-21/CN 07

On postal service
Poštanska služba

AR

Stamp of the office returning the advice
Otisak žiga poštanskog ureda koji vraća obavijest

Office of posting
Pojamni poštanski ured
23420 BENKOVAC

Date
Datum
20

Addressee of the item
Primatelj pošiljke
SUMA PODRUŽNICA SPLIT, UPRAVA
TOMISLAVA 35, 21000 SPLIT

Nature of the item/Vrsta pošiljke
Registered/Letter
Preporučeno/Pismo
Value Shipment
Vrijednosna pošiljka
Postal parcel
Preporučena
Amount
Iznos
Insured letter

AR RF 08 667 747 8 HR

Money order
Uplatnica
Amount
Iznos

Meets on a destination/Ispunjava se na odredištu
The item was
Gore navedena pošiljka
delivered
uručena je
paid
isplaćena je
Date
Datum
20

OBRAZ MOCENIK

Signature*
Datum i potpis
06 -07- 2016

* The advice may be signed by the addressee or, if the regulations of the country of destination so provide, by another autorized person.
* Ovu obavijest može potpisati primatelj ili, ako to propis odredišne države dopušta, druga ovlaštena osoba ili zaposlenik odredišnog poštanskog ureda.

Return to
Vratiti

Name
Ime i prezime ili naziv tvrtke

Street and No
Ulica i br.

Locality and country
Mjesto i država

To be filled in by the sender
Ispunjava pošiljatelj

SPLIT 06.07. 2016 21402

REPUBLIKA HRVATSKA OPĆINA LIŠANE OSTROVIČKE LIŠANE OSTROVIČKE OPĆINSKI NAČELNIK ZADARSKA ŽUPANIJA

Ozn. za narudžbu: 75/2016 Hrvatska pošta

Hrvatska pošta
Croatian Post Inc. / Republika Hrvatska

ADVICE of receipt/of delivery/of payment
POVRATNICA — Obavijest o prijmu/uručenju/isplati

P-21/CN 0

Office of posting
Prijamni poštanski ured
23420 BENKOVAC

Date
Datum
20

Addressee of the item
Primatelj pošiljke
HRVATSKA REGULATORNA AGENCIJA ZA MREŽNE DJELATNOSTI
ULICA ROBERTA FRANGEŠA MIHANOVIĆA 9
10 000 ZAGREB

AR

On postal service
Poštanska služba

Stamp of the office returning the advice
Otisak žiga poštanskog ureda koji vraća obavijest

Return to
Vratiti

Name
Ime i prezime ili naziv tvrtke

Street and N°
Ulica i br.

Locality and country
Mjesto i država

REPUBLIKA HRVATSKA OPĆINA LEKNE OSTROVICA ISANIĆ OSTROVIČKI OPĆINSKI NAČELNIK ZADARSKA ŽUPANIJA

Nature of the item/Vrsta pošiljke

- [ ] Registered/Letter — Preporučena/Pismo
- [X] Postal parcel — Preporučena
- [ ] Insured letter — Paket
- [ ] Value Shipment — Vrijednosna pošiljka

Amount
Iznos

AR RF 08 667 748 2 HR

- [ ] Money order — Uputnica

Amount
Iznos

To be filled in by the sender
Ispunjava pošiljatelj

Meets on a destination/Ispunjava se na odredištu

The item mentioned above has been duly
Gore navedena pošiljka je
- [ ] delivered* — uručena je
- [ ] paid* — isplaćena je

Date
Datum
20

Signature
Potpis

Date stamp
05 -07- 2016

* The advice may be signed by the addressee or, if the regulations of the country of destination so provide, by another autorized person.
* Ovu obavijest može potpisati primatelj ili, ako to propisi odredišne države dopuštaju, druga ovlaštena osoba ili zaposlenik odredišnog poštanskog ureda.

Ozn. za narudžbu: 75/2016 Hrvatska pošta

3. POPIS SUDIONIKA U JAVNOJ RASPRAVI KOJI SU UPUTILI OČITOVANJA, PRIJEDLOGE I PRIMJEDBE

U tijeku javne rasprave, u roku i na način propisan člankom 100. Zakona o prostornom uređenju, očitovanja, primjedbe i prijedloge uputili su;

a) Očitovanja, prijedlozi i primjedbe dati u zapisnik s javnog izlaganja:

- nije bilo

b) Pisana očitovanja javnopravnih tijela:

1. MINISTARSTVO KULTURE, Uprava za zaštitu kulturne baštine, Konzervatorski odjel u Zadru;
2. MUP – Policijska uprava Zadarska;
3. HRVATSKE ŠUME, Uprava šuma podružnica Split;
4. HRVATSKI OPERATOR PRIJENOSNOG SUSTAVA, Zagreb;
5. HRVATSKE VODE, Vodnogospodarski odjel za slivove južnog Jadrana, Split;

- *Preslike očitovanja nalaze se u privitku*

Tablica 3.2. Mišljenja javnopravnih tijela

Broj očitovanja	Podnositelj očitovanja, adresa	
1.	MINISTARSTVO KULTURE, Uprava za zaštitu kulturne baštine, Konzervatorski odjel u Zadru; Ilije Smiljanića 3, 23000 ZADAR	
	Sadržaj primjedbe	Mišljenja su da je prije bilo kakvih zahvata, projektiranja i/ili gradnje unutar predmetne zone potrebno zatražiti smjernice od Konzervatorskog odjela u Zadru, te izvršiti arheološki i etnološki terenski pregled predmetnog područja od strane ovlaštenog arheologa i etnologa, a za šta je potrebno ishoditi rješenje o prethodnom odobrenju za izvođenje arheoloških istraživanja od navedenog odjela, a što je dužan ishoditi arheolog koji će provoditi pregled terena.
	Odgovor na primjedbu	*Očitovanje se prihvaća*
	Obrazloženje	
2.	MUP – Policijska uprava Zadarska, Andrije Hebranga bb, 23000 ZADAR	
	Sadržaj primjedbe	Traže da se u tekstualni dio plana uvrste priloženi uvjeti.
	Odgovor na primjedbu	*Očitovanje se djelomično prihvaća*
	Obrazloženje	Uvjeti navedeni u alinejama 1., 2., 3. i 5. su već ugrađeni u tekstualni dio plana, dok će se uvjet koji je naveden u alineji 4. ugraditi.
3.	HRVATSKE ŠUME, Uprava šuma podružnica Split, Kralja Tomislava 35, 21000 SPLIT	
	Sadržaj primjedbe	Uvidom u Prijedlog Urbanističkog plana uređenja, uočili su da se predmetni zahvat nalazi van područja gospodarenja Hrvatskih šuma, te stoga nemaju posebnih zahtjeva pri izradi navedenog plana.
	Odgovor na primjedbu	*Očitovanje se prihvaća*
	Obrazloženje	
4.	HRVATSKI OPERATOR PRIJENOSNOG SUSTAVA, Kupska 4, 10000 ZAGREB	
	Sadržaj primjedbe	Uvidom u Prijedlog Urbanističkog plana uređenja, utvrdili su da na području obuhvata plana nema postojećih i planiranih elektroenergetskih objekata pogonskog napona 400kV, 220 kV i 110 kV, te stoga nemaju zahtjeva u odnosu na predloženi UPU
	Odgovor na primjedbu	*Očitovanje se prihvaća*
	Obrazloženje	
5.	HRVATSKE VODE, Vodnogospodarski odjel za slivove južnog Jadrana, Vukovarska 35, 21000 SPLIT	
	Sadržaj primjedbe	Uvidom u Prijedlog Urbanističkog plana uređenja, utvrdili su da je Prijedlog plana sukladan sa planskim dokumentima upravljanja

		vodama.
	Odgovor na primjedbu	*Očitovanje se prihvaća*
	Obrazloženje	

c) Prijedlozi/primjedbe fizičkih osoba:

- nije bilo

d) Očitovanja, prijedlozi i primjedbe upisani u knjigu primjedbi:

Tablica 3.4. Očitovanja, prijedlozi i primjedbe upisani u knjigu primjedbi

	Željko Mijić	
1.	Sadržaj primjedbe	1. Smatra da je učinjena namjerna pogreška kod objave poziva na javnu raspravu o Prijedlogu UPU-a u Zadarskom listu od 10. srpnja 2018. godine, gdje se navodi da će javni uvid trajati 30 dana, i to od 02. srpnja do 02. kolovoza 2018. godine, a javno izlaganje će se održati 12. srpnja 2018. godine, iz čega je razvidno da je ostavljen previše mali rok od 3 dana između objave javnog uvida i same javne rasprave o prijedlogu plana, a sve u svrhu da se što manji broj zainteresiranih građana pojavi na javnoj raspravi. 2. Također je mišljenja da je nedopustivo da se privatne čestice stavljaju unutar obuhvata plana, a u konačnici da istima upravlja Općina, te pita da li su vlasnici tih čestica dali svoju suglasnost da im se čestice stave unutar obuhvata zone. 3. Nadalje tvrdi da čestice zemlje 10 i 11, a koje se nalaze unutar obuhvata plana, zapravo pripadaju Šibensko-Kninskoj županiji, te je mišljenja da se iste ne mogu nalaziti unutar obuhvata plana.
	Odgovor na primjedbu	*1. Primjedba se ne prihvaća* *2. Primjedba se ne prihvaća* *3. Primjedba se ne prihvaća*
	Obrazloženje	1. Nakon uvida u plansku dokumentaciju uočena je navedena pogreška i tvrdimo da ista nije napravljena namjerno, a što se zainteresiranih građana tiće, mišljenja smo da je preostali rok od 23 dana između objave javne rasprave i završetka iste bio sasvim dovoljan da se isti očituju bilo slanjem primjedbi poštom ili upisom primjedbi u knjigu primjedbi. 2. Za vrijeme izrade Izmjena i dopuna PPUO Lišane Ostrovičke, a kada je i izvršeno proširenje predmetne proizvodno-poslovne zone, vlasnici privatnih čestica unutar obuhvata plana nisu dali svoje primjedbe na navedeno proširenje. Stavljanjem predmetnih čestica unutar obuhvata plana se promjenila njihova namjena, ali ne i vlasništvo, pa stoga Općina ne može upravljati istima bez suglasnosti stvarnih vlasnika. 3. Čestice 10 i 11, a za koje se tvrdi da pripadaju Šibensko-Kninskoj županiji, nisu pronađene unutar obuhvata plana, te smatramo da primjedba nije utemeljena.

Po isteku roka za zaprimanje primjedbi, iste su dostavljene Izrađivaču plana na obradu.

U daljnjem postupku, primjedbe i prijedloge razmatrali su Nositelj izrade i Izrađivač. Nakon uvida u zaprimljene podneske, pojedine primjedbe su prihvaćene, djelomično prihvaćene ili nisu prihvaćene, te je o istim zaključeno kako stoji u ovome Izvješću.

3B. PISANA OČITOVANJA JAVNOPRAVNIH TIJELA

REPUBLIKA HRVATSKA
MINISTARSTVO UNUTARNJIH POSLOVA
POLICIJSKA UPRAVA ZADARSKA
Služba upravnih i inspekcijskih poslova

ZADARSKA ŽUPANIJA
OPĆINA LIŠANE OSTROVIČKE
OPĆINSKI NAČELNIK
Primljeno: 20-07-2018
Klasifikacijska oznaka: 022-01/18-01/45 Org. jed.
Urudžbeni broj: 511-18-06-3319/2-18-35 Prilog Vrijed.

Broj: 511-18-06-3319/2-18 MĆ
Zadar, 16. srpnja 2018. godine

REPUBLIKA HRVATSKA
ZADARSKA ŽUPANIJA

OPĆINA LIŠANE OSTROVIČKE
Jedinstveni upravni odjel

Predmet: Izrada Prijedloga Urbanističkog plana uređenja proizvodno poslovne zone „Trolokve" (IK) ispod Tkalića mosta, Općine Lišane Ostrovičke - uvjeti za izradu plana - dostavljaju se,

U svezi vašeg dopisa dostavljamo vam naše očitovanje da u tekstualni dio plana uđe sljedeće:
- u svrhu sprječavanja širenja požara na susjedne građevine, građevina mora biti udaljena od susjednih građevina najmanje 4 m ili manje, ako se dokaže uzimajući u obzir požarno opterećenje, brzinu širenja požara, požarne karakteristike materijala građevina, veličinu otvora na vanjskim zidovima građevina i dr. da se požar neće prenijeti na susjedne građevine ili mora biti odvojena od susjednih građevina požarnim zidom vatrootpornosti najmanje 90 minuta, koji u slučaju da građevina ima krovnu konstrukciju (ne odnosi se na ravni krov vatrootpornosti najmanje 90 minuta) nadvisuje krov građevine najmanje 0,5 m ili završava dvostranom konzolom iste vatrootpornosti dužine najmanje 1 m ispod pokrova krovišta, koji mora biti od negorivog materijala na dužini konzole;
- radi omogućavanja spašavanja osoba iz građevine i gašenja požara na građevini i otvorenom prostoru, građevina mora imati vatrogasni prilaz određen prema posebnom propisu, a prilikom gradnje ili rekonstrukcije vodoopskrbnih mreža, mora se, ukoliko ne postoji, predvidjeti unutarnja i vanjska hidrantska mreža;
- prilikom projektiranja građevina, koristiti važeće pozitivne hrvatske propise odnosno priznata pravila tehničke prakse, tako da ispunjavanju bitne zahtjeve iz područja zaštite od požara, što se temelji na Zakonu o zaštiti od požara ("Narodne novine" br. 92/10) i na temelju njega donesenih propisa, te uvjetima zaštite od požara utvrđene posebnim zakonom i na temelju njih donesenih propisa;
- za zahtjevne građevine izraditi elaborat zaštite od požara kao podlogu za projektiranje mjera zaštite od požara u glavnom projektu;
- ostale mjere zaštite od požara projektirati u skladu s važećim pozitivnim hrvatskim propisima i normama koji reguliraju ovu problematiku;

S poštovanjem !

VODITELJ SLUŽBE
Ante Milković, dipl. ing.

Dostaviti: 1. Naslovu
2. Pismohrana

ZADARSKA ŽUPANIJA
OPĆINA LIŠANE OSTROVIČKE
OPĆINSKI NAČELNIK

Primljeno: 20-07-2018	
Klasifikacijska oznaka	Org. jed.
022-01/18-01/45	
Urudžbeni broj	Prilog / Vrijed.
ST-06-18-LV-1698/06-36	

HRVATSKE ŠUME
društvo s ograničenom odgovornošću

10000 Zagreb, Ulica kneza Branimira 1

Uprava: Krunoslav Jakupčić, dipl. ing. šum. – predsjednik; Ante Sabljić, dipl. ing. šum. – član; mr.sc. Igor Fazekaš - član • MB 3631133 • OIB 69693144506 • Trgovački sud u Zagrebu (MBS 080251008) • Temeljni kapital 1.171.670.000,00 kn, uplaćen u cijelosti • SWIFT: PBZGHR2X • IBAN: HR46 2340 0091 1001 0036 0 • Telefon: 01/4804 111 • Telefax: 01/4804 101 • pp 148, 10002 Zagreb • web: http://www.hrsume.hr • e-mail: direkcija@hrsume.hr

Ur.broj:ST-06-18-LV-1698/06
Split, 17. Srpnja 2018.god

REPUBLIKA HRVATSKA
ZADARSKA ŽUPANIJA
OPĆINA LIŠANE OSTROVIČKE
Jedinstveni upravni odjel
Braština 41b
23 420 Benkovac

Predmet: Obavijest o javnoj raspravi
- očitovanje

Temeljem Vašeg dopisa od 02.Srpnja 2018.god (KL: 022-01/18-01/45, UR. BR: 2198/29-18-33) u kojem obavještavate o javnom uvidu i Javnoj raspravi o Prijedlogu Urbanističkog plana uređenja proizvodno-poslovne zone „Trolokve" (IK) ispod Tkalića mosta na području Općine Lišane Ostrovičke, a uvidom u dostupnu dokumentaciju kao i onu kojom raspolažu Hrvatske šume d.o.o. Zagreb, UŠP Split, Šumarija Benkovac, ustanovljeno je kako se predloženi zahvat obuhvata UPU-a proizvodno-poslovne zone „Trolokve" nalazi van područja gospodarenja Hrvatskih šuma d.o.o. Zagreb, UŠP Split, Šumarije Benkovac te slijedom toga nemamo ni zahtjeva pri izradi navedenog Plana.

S poštovanjem,

Rukovoditeljica Odjela za ekologiju
Sanja Delić, dipl.ing.šum.

Voditelj UŠP Split
Ivan Melvan, dipl.ing.šum.

HRVATSKE ŠUME d.o.o. ZAGREB UPRAVA ŠUMA PODRUŽNICA SPLIT

Na znanje: -Šumarija Benkovac

ZADARSKA ŽUPANIJA
OPĆINA LIŠANE OSTROVIČKE
OPĆINSKI NAČELNIK

Primljeno: 03.08.2018.	
Klasifikacijska oznaka	Org. jed.
022-01/18-01/45	
Urudžbeni broj	Prilog / Vrijed.
3003/1176/18/BĆ/ZS-37	

HOPS

Hrvatski operator prijenosnog sustava d.o.o.
Prijenosno područje Split

Kneza Ljudevita Posavskog 5,
21000 Split, Hrvatska
Telefon +385 021 405 800
Telefaks +385 021 405 916
Pošta 21200 Split • Servis

REPUBLIKA HRVATSKA
ZADARSKA ŽUPANIJA
OPĆINA
LIŠANE OSTROVIČKE
Jedinstveni upravni odjel

Braština 41b
23420 Lišane Ostrovičke

NAŠ BROJ I ZNAK: **3003/1176/18/BĆ/ZS** VAŠ BROJ I ZNAK: DATUM: **26.07.2018.**

PREDMET: **Urbanistički plan uređenja PZ „Trolokve" Općina Lišane Ostrovičke – očitovanje**

Povjerenstvo za izdavanje suglasnosti za izdavanje posebnih uvjeta, potvrda, zahtjeva i suglasnosti na prostorno plansku dokumentaciju tvrtke HRVATSKI OPERATOR PRIJENOSNOG SUSTAVA d.o.o., Prijenosno područje Split, zaprimilo je Obavijest od strane Jedinstvenog upravnog odjela Općine Lišane Ostrovičke, kojim se obavještavaju svi zainteresirani o početku javnog uvida za Javnu raspravu o Prijedlogu Urbanističkog plana uređenja proizvodno – poslovne zone „Trolokve" ispod Tkalića mosta Općine Lišane Ostrovičke. Predmetnom pozivu priložena je cjelovita tekstualna i topografsko – katastarska podloga izrađena po tvrtki ARCHING STUDIO d.o.o., Split.

Temeljem gore navedenog pozvani smo da u sklopu Javne rasprave dostavimo svoje očitovanje, mišljenje, prijedlog ili primjedbe na predloženi Urbanistički plan uređenja proizvodno – poslovne zone „Trolokve" ispod Tkalića mosta Općine Lišane Ostrovičke.

OČITOVANJE

Uvidom u plansku i postojeću pogonsko-tehničku dokumentaciju tvrtke HOPS d.o.o., utvrdili smo da na području obuhvata Urbanističkog plana uređenja proizvodno – poslovne zone „Trolokve" ispod Tkalića mosta u Općini Lišane Ostrovičke, nema niti postojećih niti planiranih elektroenergetskih objekata (dalekovodi i transformatorske stanice) pogonskog napona 400 kV, 220 kV i 110 kV u nadležnosti Hrvatskog operatora prijenosnog sustava d.o.o., temeljem čega nemamo zahtjeva u odnosu na predloženi UPU.

S poštovanjem,

HOPS d.o.o., Zagreb
Prijenosno područje Split

Direktor:

Zoran Sinovčić, dipl.ing.

Preslik: - Arhiva
Na znanje: - Direktor Prijenosnog područja Split
- Pomoćnik direktora Prijenosnog područja Split
- Članovima Povjerenstva (Ćosić, Ćurin, Duvnjak, Klarić i Biuk)
- Odjel za izgradnju Split (za: Dalibor Škarica, dipl. ing.)

UPRAVA DRUŠTVA • Predsjednik Uprave **Mario Gudelj** • Članovi **Ivica Modrić** • **Zlatko Visković**

IBAN HR97 **2340 0091 1101 7745 1** • Privredna banka Zagreb • OIB **13148821633**

Trgovački sud u Zagrebu • **MBS 080517105** •
Temeljni kapital u iznosu **4.929.195.000,00 HRK**
uplaćen u cijelosti u novcu, stvarima i pravima

www.hops.hr

ISO 50001 BUREAU VERITAS Certification
ISO 10001 BUREAU VERITAS Certification

REPUBLIKA HRVATSKA
MINISTARSTVO KULTURE

Uprava za zaštitu kulturne baštine
Konzervatorski odjel u Zadru
Ilije Smiljanića 3, 23 000 Zadar

ZADARSKA ŽUPANIJA
OPĆINA LIŠANE OSTROVIČKE
OPĆINSKI NAČELNIK

Primljeno: 13-07-2018		
Klasifikacijska oznaka	Org. jed.	
022-01/18-01/45		
Urudžbeni broj	Prilog	Vrijed.
532-04-02-13/8-18-	04/38	

Klasa: 612-08/18-10/0193
Urbroj: 532-04-02-13/8-18-04
Zadar, 6. srpnja 2018. godine

Općina Lišane Ostrovičke
Jedinstveni upravni odjel
Braštine 41, Lišane Ostrovičke
23 420 Benkovac

Predmet: smjernice za izradu Detaljnog plana uređenja proizvodno-poslovne zone Trolokve (IK)

Veza: Zahtjev Općine Lišane Ostrovičke, Jedinstvenog upravnog odjela, klasa: 022-01/18-01/45; urbroj: 2198/29-18-33, zaprimljen u ovom odjelu 6. srpnja 2018. godine

Na temelju članka 56. stavka 3. Zakona o zaštiti i očuvanju kulturnih dobara ("Narodne novine" br. 69/99, 151/03, 157/03, 87/09, 88/10, 61/11, 25/12, 136/12, 157/13, 152/14, 44/17), a povodom zahtjeva Općine Lišane Ostrovičke, Jedinstvenog upravnog odjela daju se smjernice za izradu Detaljnog plana uređenja proizvodno-poslovne zone Trolokve (IK), kako slijedi:

Potrebno je izvršiti arheološki i etnološki terenski pregled predmetnog područja od strane ovlaštenog arheologa i etnologa. Izvještaj s rezultatima pregleda potrebno je dostaviti ovom Odjelu. Prije zahvata projektiranja ili gradnje u predmetnoj zoni potrebno je zatražiti smjernice od ovog Odjela.

Za arheološki pregled potrebno je ishoditi rješenje o prethodnom odobrenju za izvođenje arheoloških istraživanja od ovog Odjela. Rješenje je dužan ishoditi arheolog koji će provoditi pregled terena.

Pročelnik:
Igor Miletić, prof.

Dostaviti:
1. Naslovu,
2. Pismohrana, ovdje.

HRVATSKE VODE
VODNOGOSPODARSKI ODJEL
ZA SLIVOVE JUŽNOG JADRANA
21000 Split, Vukovarska 35

Telefon: 021 / 309 400
Telefax: 021 / 309 491

KLASA: 350-02/18-01/0000184
URBROJ: 374-24-1-18-4
Datum: 14.08.2018.g.

ZADARSKA ŽUPANIJA
OPĆINA LIŠANE OSTROVIČKE
OPĆINSKI NAČELNIK
Primljeno: 20-08-2018
Klasifikacijska oznaka: 022-01/18-01-45
Org. jed.
Urudžbeni broj: 374-24-1-18-4-39
Prilog | Vrijed.

ZADARSKA ŽUPANIJA
OPĆINA LIŠANE OSTROVIČKE
Jedinstveni upravni odjel

PREDMET: **Urbanistički plan uređenja proizvodno-poslovne zone „Trolokve" (IK), Općina Lišane Ostrovičke - očitovanje na prijedloga plana, javna rasprava**

Veza: Vaš zahtjev Klasa: 022-01/18-01/45, Urbroj: 2198/29-18-33 od 02.07.2018.g., zaprimljen 06.07.2018.g.

Uvidom u prijedlog za javnu raspravu Urbanističkog plana uređenja proizvodno-poslovne zone „Trolokve" (IK) ispod Tkalića mosta u Općini Lišane Ostrovičke (izrađivač Arching Studio d.o.o. Split, TD 11/16, svibanj 2018.), dostavljen na CD-u, Hrvatske vode su utvrdile kako su u istom predviđena rješenja vodoopskrbe, zaštite od štetnog djelovanja voda i zaštite voda i mora od onečišćenja kroz realizaciju sustava odvodnje i objekata za pročišćavanje, kao i odredbe za provođenje plana, usklađeni su sa planskim dokumentima upravljanja vodama.

Obzirom da će vodoopskrbni sustav te sustav za prikupljanje, odvodnju i pročišćavanje otpadnih voda na području obuhvata Plana biti u nadležnosti tvrtke Vodovod i odvodnja d.o.o. Benkovac, potrebno je prije prihvaćanja Plana ishoditi njihovo pozitivno mišljenje na rješenja vodoopskrbe i odvodnje otpadnih voda.

Mišljenja smo da je prijedlog za javnu raspravu Urbanističkog plana uređenja proizvodno-poslovne zone „Trolokve" (IK) ispod Tkalića mosta u Općini Lišane Ostrovičke sukladan sa planskim dokumentima upravljanja vodama, prema članku 36. Zakona o vodama (NN 153/09, NN 130/11 i 56/13, 14/14, 46/18).

S poštovanjem,

HRVATSKE VODE ZAGREB

Za Direktor:
Irina Putica, dipl.ing.građ.

Dostava:
1. 24 – 1, ovdje
2. Pismohrana

072576806

3D. KOPIJA PRIMJEDBI UPISANIH U KNJIGU PRIMJEDBI

KNJIGA PRIMJEDBI

PRIJEDLOG URBANISTIČKOG PLANA UREĐENJA PROIZVODNO-POSLOVNE ZONE "TROLOKVE" (IK) ISPOD TKALICA NASTA OPĆINE LIŠANE OSTROVIČKE

REPUBLIKA HRVATSKA OPĆINA LIŠANE OSTROVIČKE 1 JEDINSTVENI UPRAVNI ODJEL LIŠANE OSTROVIČKE ZADARSKA ŽUPANIJA

11. 07. 2018. 10 ^{05} sati

Općina Lišan. Ost. u svom Podnu za Javnu Raspravu o prijedlogu UPU poslovne zone Trolokve IK od 02.07. 2018 godine, navodi pod točkom 2 Javna rasprava sa javnim uvidom trajat će 30 dana, od 02 srpnja 2018 god do 02. kolovoza 2018 godine. Naime činjenice govore suprotno Javna rasprava odnosno obavjest u Zadarskom listu je objavljeno 09.07. 2018 godine, kao i objava za Javnu raspravu po mjestu stanovanja obavjesti tek 09. 07. 2018 godine!

Javno izlaganje održat će se 12 srpnja 2018 u 13.00 sati te u. Što znači da je od obavjesti o Javnoj raspravi do Javnog izlaganja svedeno na minimum odnosno na svega 3 dana. To su činjenice a iz istog proizlazi da je retroaktivnim potvrdom na 02 siječnja imat 8 dana zainteresiranim osobama i strankama za uvid i sudjelovanje u Raspravi.

Smatram da se ne radi o

tehničkoj pogrešci već o namjernoj
kako bi se od poziva 09.07 do
javne rasprave 12.07.2018, upoznao
što manji broj zainteresiranih.

Nadalje u kartografskom prikazu
UPU4 proizvodno poslovne zone Trolatre
IK vidljivo je da jedan veliki dio
1.2.3.4.8.11 navodi se kao privatno
te stoga postavljam pitanje kako je moguće
da privatnim zemljištem može raspolagati
Općina odnosno stavljati ga i planirati
u proizvodno-poslovnu zonu kojom
bi upravljala Općina. Interesira me o
kolikom broju privatnih osoba se radi
i da li su te iste osobe dale svoju
suglasnost načelniku i Općini da se
č.z. uvrste u zonu.

Nadalje razmatrajući kartografski prikaz
IK zone Trolatre i usporedujući
kartografski prikaz katastarske
mjere K.O. Ušore i K.O. Ostrovica
vidljivo je da čz. označe
no općinsko i čz. označe
privatno vlasništvo pripada
Šibenskoj županiji, te stoga

postavljam pitanje kako je moguć da Općina Lišane Ost. može raditi na dio Šibensko kninske županije, odnosno da li je možda dobivena suglasnost od Šibensko kninske županije i Grada Skradina da Općina Lišani Ostrovičke može planirati i raditi prostorno planske tonu.

Lišane Ostrovičke 11.07.2018

Željko Mijić

REPUBLIKA HRVATSKA OPĆINA LIŠANE OSTROVIČKE ZADARSKA ŽUPANIJA

4. POPIS SUDIONIKA U JAVNOJ RASPRAVI ČIJA SU OČITOVANJA, PRIMJEDBE I PRIJEDLOZI DANI IZVAN UTVRĐENOG ROKA

Nakon isteka roka za zaprimanje očitovanja, primjedbi i prijedloga na Prijedlog Urbanističkog plana uređenja proizvodno-poslovne zone „Trolokve“ ispod Tkalića mosta, te nakon zaključenja Izvješća, nisu zaprimljena nova očitovanja.

Klasa:
Urbroj:
Lišane Ostrovičke,

Za Stručnog izrađivača:

Arching Studio d.o.o.

Odgovorni voditelj izrade plana:
Srđan Šegvić, dipl.ing.arh.

Za Nositelja izrade plana:

Općina Lišane Ostrovičke

Načelnik:
Ivica Musić, dipl.oec.

F. EVIDENCIJA POSTUPKA IZRADE I DONOŠENJA PLANA

- Postupajući u skladu sa **Odlukom o izradi Urbanističkog plana uređenja proizvodno-poslovne Trolokve (IK) ispod Tkalića mosta** ("Službeni glasnik Općine Lišane Ostrovičke" br. 1/18), Općinsko vijeće Općine Lišane Ostrovičke je na 5. sjednici održanoj 19. veljače 2018. godine donijelo Odluku o izradi Urbanističkog plana uređenja proizvodno-poslovne zone Trolokve (IK) ispod Tkalića mosta.
- Načelnik Općine Lišane Ostrovičke dana 02.07.2018. godine, donio je **Zaključak o utvrđivanju Prijedloga Urbanističkog plana uređenja proizvodno-poslovne zone Trolokve (IK) ispod Tkalića mosta** i uputio ga na javnu raspravu.
- Javna rasprava objavljena je u dnevnom listu Zadarski list dana 10.07.2018. godine, i na web stranici Općine Lišane Ostrovičke.
- Javni uvid je trajao od 02.07.2018. do 02.08.2018. godine, a Javno izlaganje održano je dana 12.07.2018. godine u prostorijama Općine Lišane Ostrovičke.
- Načelnik Općine Lišane Ostrovičke dana 24.08.2018. godine, donio je **Zaključak o utvrđivanju Konačnog prijedloga Urbanističkog plana uređenja proizvodno-poslovne zone Trolokve (IK) ispod Tkalića mosta** i uputio ga Općinskom vijeću na usvajanje.

SLUŽBENI GLASNIK
OPĆINE LIŠANE OSTROVIČKE

Godina XXV	Lišane Ostrovičke , 20. veljače 2018.	1/18

S A D R Ž A J:

AKTI OPĆINSKOG VIJEĆA

1.	Odluka o izmjenama i dopunama Statuta Općine Lišane Ostrovičke	2
2.	Odluka o izmjenama i dopunama Poslovnika Općinskog vijeća Općine Lišane Ostrovičke	10
3.	Odluka o donošenju Izmjena i dopuna Prostornog plana uređenja Općine Lišane Ostrovičke	12
4.	Odluka o izradi Urbanističkog plana uređenja proizvodno-poslovne zone Trolokve (IK)	32
5.	Odluka o komunalnom otpadu	36
6.	Izvještaj o izvršenju Programa gradnje objekata i uređaja komunalne infrastructure za 2017. godinu	51
7.	Izvještaj o izvršenju Programa održavanja komunalne invrastrukture	53
8.	Izvještaj o izvršenju Plana razvojnih programa	54
9.	Odluka o dodjeli stipendija redovnim studentima za akademsku godinu 2017/2018.	56
10.	Odluka o osnivanju dječjeg vrtića	57

AKTI OPĆINSKOG NAČELNIKA

1.	Odluka o davanju u zakup poslovnog prostora	62

32 "Službeni glasnik Općine Lišane Ostrovičke" Lišane Ostrovičke 20. veljače 2018. godine Broj:1/18

REPUBLIKA HRVATSKA
ZADARSKA ŽUPANIJA
OPĆINA
LIŠANE OSTROVIČKE
OPĆINSKO VIJEĆE

KLASA:021-05/18-01/02
URBROJ: 2198/29-18-1
LišaneO., 19.02.2018.

Na temelju odredbe članka 86. i 89. stavak 3. Zakona o prostornom uređenju („Narodne novine" broj 153/13), i članka 30. Statuta Općine Lišane Ostrovičke ("Službeni glasnik Općine Lišane Ostrovičke", broj 1/13. i 2/13), Općinsko vijeće Općine Lišane Ostrovičke na svojoj 5. sjednici održanoj 19. veljače 2018. godine, donijelo je

O D L U K U
o izradi Urbanističkog plana uređenja proizvodno-poslovne ozone „Trolokve" (IK) ispod Tkalića mosta na području Općine Lišane Ostrovičke

UVODNO

I

Donosi se Odluka o izradi Urbanističkog plana uređenja proizvodno-poslovne ozone „Trolokve" (IK) ispod Tkalića mosta (u nastavku: UPU).
Za područje Općine Lišane Ostrovičke je donesen Prostorni plan uređenja Općine Lišane Ostrovičke ("Službeni glasnik Općine Lišane Ostrovičke", br. 05/06, 03/11, 1/18).

PRAVNA OSNOVA ZA IZRADU I DONOŠENJE PLANA

II

Pravna osnova za izradu UPU-a:

1. Zakon o prostornom uređenju ("Narodne novine" br. 153/13 i 65/17),
2. Prostorni plan uređenja Općine Lišane Ostrovičke ("Službeni glasnik Općine Lišane Ostrovičke", br. 05/06, 03/11, 1/18).
3. Pravilnik o sadržaju, mjerilima kartografskih prikaza, obveznim prostornim pokazateljima i standardu elaborata prostornih planova ("Narodne novine" br. 106/98, 39/2004, 45/04, 163/04 i 9/11).

RAZLOZI DONOŠENJA PLANA

III

Razlozi za izradu UPU-a su:

1. Propisana obveza izrede UPU-a , prema čl. 140 Izmjena i dopuna Prostornog plana uređenja Općine
2. Definiranje zone proizvodno-poslovne namjene izvan granica naselja (IK) koja je građevinsko područje izvan naselja planirano za gradnju i razvoj proizvodnih i prerađivačkih pogona, zanatskih i servisnih djelatnosti, pratećih trgovačko-skladišnih prostora, te ostalih sličnih djelatnosti, na lokaciji

OBUHVAT PLANA

IV

Obuhvat UPU-a utvrđen je PPU-om Općine Lišane Ostrovičke, kartografski prikaz 3.b. – Uvjeti za korištenje, uređenje i zaštitu prostora, područja primjene posebnih mjera uređenja i zaštite na topografskoj podlozi u mjerilu 1:25.000 koja čini sastavni dio ove Odluke.

OCJENA STANJA U OBUHVATU PLANA

V

Područje obuhvata UPU-a je predviđeno za uređenje i izgradnju gospodarske zone – proizvodno-poslovne namjene (IK).

CILJEVI I PROGRAMSKA POLAZIŠTA PLANA

VI

Izradom UPU-a planira se:

1. Detaljno razraditi uvjete za gradnju i uređenje pojedinih zahvata u prostoru u odnosu na njihovu namjenu, položaj i veličinu,
2. Utvrditi opće smjernice oblikovanja,
3. Utvrditi način priključenja na komunalnu infrastrukturu, te na lokalnu prometnicu

POPIS SEKTORSKIH STRATEGIJA, PLANOVA, STUDIJA I DRUGIH DOKUMENATA PROPISANIH POSEBNIM ZAKONIMA KOJIMA, ODNOSNO U SKLADU S KOJIMA SE UTVRĐUJU ZAHTJEVI ZA IZRADU PROSTORNIH PLANOVA

VII

Za potrebe izrade Izmjena i dopuna UPU-a se ne određuje obveza izrade posebnih stručnih podloga osim geodetske podloge.

NAČIN PRIBAVLJANJA STRUČNIH RJEŠENJA

VIII

Stručne podloge (podaci, planske smjernice i propisani dokumenti) koje za potrebe izrade UPU-a iz područja svog djelokruga osiguravaju javnopravna tijela određene člankom X. ove Odluke pribavit će se u skladu s odredbama Zakona o prostornom uređenju (čl. 90, 91. i 92.) u roku od 30 dana od dana dostave Odluke o izradi Izmjena i dopuna UPU-a.

VRSTA I NAČIN PRIBAVLJANJA KATASTARSKIH PLANOVA I ODGOVARAJUĆIH POSEBNIH GEODETSKIH PODLOGA

IX

Za izradu UPU-a koristit će se geodetsko - katastarska podloga u digitalnom obliku u CAD.dwg formatu, te Orto-foto snimke područja obuhvata UPU-a

1. Geodetska podloga obuhvata Izmjene i dopune PPU-a

POPIS JAVNOPRAVNIH TIJELA ODREĐENIH POSEBNIM PROPISIMA KOJA DAJU ZAHTJEVE ZA IZRADU PROSTORNOG PLANA TE DRUGIH SUDIONIKA KORISNIKA PROSTORA KOJI TREBAJU SUDJELOVATI U IZRADI PROSTORNOG PLANA

X

Popis tijela i osoba određen posebnim propisima koja daju zahtjeve (podatke, planske smjernice) za izradu Izmjena i dopuna PPU-a iz područja svog djelovanja, te drugih sudionika koji će sudjelovati u izradi plana:

1. MINISTARSTVO ZAŠTITE OKOLIŠA I PRIRODE, UPRAVA ZA ZAŠTITU PRIRODE, Republike Austrije 14, 10000 Zagreb
2. Ministarstvo kulture, Uprava za zaštitu kulturne baštine, Konzervatorski odjel u Zadru, Ilije Smiljanića 3, 23000 Zadar
3. HEP d.d. Elektra Zadar, Kralja Dmitra Zvonimira 8, 23000 Zadar
4. HOPS - hrvatski operator prijenosnog sustava doo, Kupska 4 , 10000 Zagreb
5. HRVATSKA AGENCIJA ZA POŠTU I ELEKTRONIČKE KOMUNIKACIJE, Ulica Roberta Frangeša Mihanovića 9, 10110 Zagreb
6. MUP- PU Zadarska, Odjel zaštite od požara i civilne zaštite, Andrije Hebranga bb, 23000 Zadar
7. DRŽAVNA UPRAVA ZA ZAŠTITU I SPAŠAVANJE, Područni ured Zadar, Andrije Hebranga 11c, 23000 Zadar
8. HRVATSKE ŠUME, d.o.o. Zagreb - Uprava šuma podružnica Split, Šumarija Zadar, Vjekoslava Maštrovića 12, 23000 Zadar
9. HRVATSKE VODE, Vodnogospodarski odjel za slivove južnoga Jadrana, Vukovarska 35, 21000 Split,
10. HRVATSKE CESTE d.o.o., Vončinina 3, 10000 Zagreb
11. Hrvatske ceste, tehnička ispostava Zadar, Stube Narodnog lista bb, 23000 Zadar
12. Županijska uprava za ceste, Zrinsko-Frankopanska 10/2, 23000 Zadar
13. Vodovod d.o.o. Zadar, Špire Brusine 17, 23000 Zadar
14. Hrvatska agencija za poštu i elektroničke komunikacije, Ulica Roberta Frangeša Mihanovića 9, 10110 Zagreb

Pozivaju se tijela i osobe određene posebnim propisima iz prethodnog stavka da u roku od 30 dana od dana dostave ove Odluke dostave zahtjeve (podatke, planske smjernice i propisane dokumente) za izradu Plana.

ROK ZA IZRADU PLANA, ODNOSNO NJEGOVIH POJEDINIH FAZA I ROK ZA PRIPREMU ZAHTJEVA ZA IZRADU PLANA TIJELA I OSOBA ODREĐENIH POSEBNIM PROPISIMA, AKO JE TAJ ROK, OVISNO O SLOŽENOSTI POJEDINOG PODRUČJA, DUŽI OD TRIDESET DANA

XI

Rok za izradu Izmjena i dopuna PPU-a iznosi 110 kalendarskih dana (računajući dane koji će biti potrebni za upućivanje prijedloga Plana na javni uvid, samo trajanje javnog uvida te odgovore na možebitne primjedbe).
Rokovi za izradu pojedinih faza Plana:

- Dostava zahtjeva tijela i osoba određenih posebnim propisima – u roku od najviše 30 dana,
- Izrada Prijedloga Plana za javnu raspravu – u roku od najviše 15 dana od prihvaćanja nacrta Plana,
- Provođenje javne rasprave o Planu – u roku od najviše 30 dana,
- Obrada primjedbi s javne rasprave – u roku od najviše 15 dana,
- Izrada Nacrta konačnog prijedloga Plana– u roku od 10 dana po prihvaćanju Izvješća s javne rasprave od strane Načelnika,
- Izrada prihvaćenog i donesenog Plana – u roku 10 dana nakon dobivanja suglasnosti nadležnih tijela.

IZVORI FINANCIRANJA IZRADE PLANA

XII

Sredstva za izradu UPU-a osigurati će se iz sredstava proračuna Općine Lišane Ostrovičke.

OSTALE ODREDBE

XIII

Odluka o izradi UPU-a dostavit će se tijelima i osobama iz Glave X. ove Odluke, koji su temeljem posebnih propisa dužni dostaviti svoje podatke, planske smjernice i propisane dokumente.

Ova Odluka stupa na snagu danom donošenja i objavljuje se u "Službenom glasniku Općine Lišane Ostrovičke".

Predsjednik
Općinskog vijeća:

Zdravko Nimac, bacc.oec.

REPUBLIKA HRVATSKA
ZADARSKA ŽUPANIJA

OPĆINA
LIŠANE OSTROVIČKE
OPĆINSKI NAČELNIK

KLASA:022-01/18-01/45
URBROJ:2198/29-18-32
Lišane Ostrovičke, 2.7.2018.

Na temelju članka 95. stavak 2. Zakona o prostornom uređenju („Narodne novine" br. 153/13 i 65/17) i članka 15. Statuta Općine Lišane Ostrovičke ("Službeni glasnik Općine Lišane Ostrovičke", br. 01/13 i 02/13), Općinski načelnik Općine Lišane Ostrovičke u svezi utvrđivanju Prijedloga Urbanističkog plana uređenja proizvodno-poslovne zone „Trolokve" (IK) ispod Tkalića mosta Općine Lišane Ostrovičke, donio je slijedeći

ZAKLJUČAK

1. Utvrđuje se Prijedlog Urbanističkog plana uređenja proizvodno - poslovne zone „Trolokve" (IK) ispod Tkalića mosta Općine Lišane Ostrovičke (u daljnjem tekstu: Prijedlog Urbanističkog plana uređenja) i upućuje na javnu raspravu.
2. Javni uvid trajat će 30 (trideset) dana, od 02. srpnja 2018. godine do 02. kolovoza 2018. godine, a Javno izlaganje održat će se dana 12. srpnja 2018. godine (četvrtak) u 13.00 sati.
3. Za vrijeme trajanja Javnog uvida grafički i tekstualni dio Prijedloga Plana bit će izložen u prostorijama Općine Lišane Ostrovičke, Braština 41b, 23420 Benkovac.
4. Zadužuje se Pročelnica jedinstvenog upravnog odjela Anita Perica, da organizira javnu raspravu (javni uvid i izlaganje).

OPĆINSKI NAČELNIK
Ivica Musić, dipl.ing.

Dostaviti:
1. Pismohrana

REPUBLIKA HRVATSKA
ZADARSKA ŽUPANIJA

OPĆINA
LIŠANE OSTROVIČKE
OPĆINSKI
NAČELNIK

KLASA: 022-01/18-01-45
URBROJ:2198/29-18-41
Lišane Ostrovičke, 24. kolovoza 2018. godine

Na temelju članka 109. Zakona o prostornom uređenju („Narodne novine" broj 153/13, 65/17) i članka 30. Statuta Općine Lišane Ostrovičke („Službeni glasnik Općine Lišane Ostrovičke", broj 1/13, 2/13, i 1/18), načelnik Općine Lišane Ostrovičke donio je:

ZAKLJUČAK
o utvrđivanju Konačnog prijedloga Urbanističkog plana uređenja proizvodno - poslovne zone „Trolokve" (IK) ispod Tkalića mosta

1. Na temelju Izvješća o javnoj raspravi o prijedlogu Plana te Nacrta konačnog prijedloga plana utvrđuje se Konačni prijedlog Urbanističkog plana uređenja proizvodno – poslovne zone „Trolokve" (IK) ispod Tkalića mosta.

2. Zadužuje se Jedinstveni upravni odjel Općine Lišane Ostrovičke da sukladno članku 106. Zakona o prostornom uređenju („Narodne novine" broj 153/13, 65/17) prije upućivanja konačnog prijedloga Plana Općinskom vijeću na donošenje dostavi sudionicima javne rasprave pisanu obavijest o tome s obrazloženjem o razlozima neprihvaćanja, odnosno djelomičnog prihvaćanja njihovih prijedloga i primjedbi.

3. Konačni prijedlog Urbanističkog plana uređenja proizvodno – poslovne zone „Trolokve" (IK) ispod Tkalića mosta, upućuje se Općinskom vijeću Općine Lišane Ostrovičke na donošenje sukladno članku 109. Stavak 6. Zakona o prostornom uređenju („Narodne novine" broj 153/13, 65/17).

4. Ovaj zaključak stupa na snagu danom donošenja i objavljuje se na oglasnoj ploči Općine Lišane Ostrovičke.

OPĆINSKI NAČELNIK

Ivica Musić, dipl. ing.

G. SAŽETAK ZA JAVNOST

UVOD

Na temelju Odluke o izradi Urbanističkog plana uređenja proizvodno-poslovne zone „Trolokve“ (IK) ispod Tkalića mosta na području Općine Lišane Ostrovičke (Službeni glasnik Općine Lišane Ostrovičke br. 1/18), utvrđena je obveza izrade Urbanističkog plana uređenja proizvodno-poslovne zone „Trolokve“ (IK) ispod Tkalića mosta, čija je izrada započela po potpisu ugovora i dostavi potrebne dokumentacije izrađivaču Plana, uključivo i izradu i dostavu topografsko - katastarske podloge za područje obuhvata u digitalnom vektorskom obliku.

Po potpisu ugovora ARCHING STUDIO d.o.o. je 2018. godine pristupio pripremnim radovima na izradi Urbanističkog plana uređenja proizvodno-poslovne zone „Trolokve“ (IK) ispod Tkalića mosta koji su uključivali analizu postavki iz PPU Općine Lišane Ostrovičke za područje obuhvata Plana.

Nakon pribavljanja i usuglašavanja traženih podataka od tijela državne uprave i pravnih osoba s javnim ovlastima, te pribavljanja potrebnih kartografskih podloga za izradu UPU-a, stručni tim ARCHING STUDIO d.o.o. je izradio elaborat Prijedlog Urbanističkog plana uređenja proizvodno-poslovne zone „Trolokve“ (IK) ispod Tkalića mosta za javnu raspravu.

Urbanistički plana uređenja proizvodno-poslovne zone „Trolokve“ (IK) ispod Tkalića mosta za javnu raspravu utvrdio je načelnik Općine Lišane Ostrovičke.

Za vrijeme trajanja javne rasprave, na javnom uvidu u zgradi Općine izložen je utvrđeni prijedlog Urbanističkog plana uređenja proizvodno-poslovne zone „Trolokve“ (IK) ispod Tkalića mosta, za javnu raspravu koji sadrži tekstualni i grafički dio plana i sažetak za javnost.

Građani i udruge sudjeluju u javnoj raspravi na način da:
- imaju pravo pristupa na javni uvid o prijedlogu UPU-a,
- postavljaju pitanja tijekom javnog izlaganja o predloženim rješenjima,
- mogu upisati prijedloge i primjedbe u knjigu primjedbi koja se nalazi kod portira,
- daju prijedloge i primjedbe u zapisnik tijekom javnog izlaganja,
- upućuju pisana očitovanja, prijedloge, mišljenja i primjedbe do dana isteka javnog uvida na adresu:
Općina Lišane Ostrovičke, Braština 41 b, 23420 Lišane Ostovičke.

Prije upućivanja prijedloga UPU-a Općinskom vijeću na donošenje, nositelj izrade dostavit će svim sudionicima u javnoj raspravi pisanu obavijest s obrazloženjem o razlozima neprihvaćanja odnosno djelomičnog prihvaćanja njihovih očitovanja.

OSNOVNI PODACI O STANJU U PROSTORU

Područje obuhvata plana se nalazi na južnom dijelu područja Općine Lišane Ostrovičke, graniči s državnom cestom DC 56 i obuhvaća prostor veličine cca 7,17 ha.

INFRASTRUKTURNA OPREMLJENOST

CESTOVNI PROMET

Priključak gospodarske zone „Trolokve“ ostvaruje se preko državne ceste DC 56. Novoprojektirana lokalna cesta koja se proteže sjever jug je spoj zone s DC 56. U obuhvatu se planira vise lokalnih cesta kako bi se omogućila nesmetana komunikacija cestovnog i pješačkog prometa od naselja Lišane do gospodarske zone.

Kolno-pješački pristup u dužini 510 m koji ujedno predstavlja i ulaz u zonu potrebno je izvesti u širini sabirne prometnice zone. Sabirna prometnica nalazi se unutar zone s tri kraća odvojka za pristup građevinskim parcelama R2, R6, R7, R8, R9 i R10 te dužim odvojkom za pristup ostalim parcelama.

Ukupna širina prometnice je 8,40 m – širina kolničkog traka je 3,2 m a širina pločnika 1,0 m. Zastor prometnice izvodi se od suvremenog asfaltbetonskog zastora. Pločnike je potrebno izvesti s izdignutim rubnjacima te ih površinski obraditi asfaltbetonskim zastorom ili prefabriciranim betonskim elementima, a u

zoni pješačkih prijelaza obvezna je primjena elemenata za sprječavanje urbanističko-arhitektonskih barijera.

Sve prometnice potrebno je opremiti vertikalnom i horizontalnom signalizacijom, te javnom rasvjetom u funkciji osvjetljavanja pješačkih i kolnih površina.

Prilikom izrade projektnih rješenja planiranih cjelina, obvezatna je izrada prometnih rješenja kojima se osiguravaju uvjeti organizacije prometa sukladno namjeni.

U grafičkom prilogu 2.1. Prometna mreža prikazani su karakteristični poprečni presjeci sa dimenzijama i detaljima prometnih profila.

ELEKTRONIČKA KOMUNIKACIJSKA INFRASTRUKTURA

Izgradnju planirane elektroničke komunikacijske infrastrukture u potpunosti je potrebno izvesti u skladu sa Pravilnikom o tehničkim uvjetima za kabelsku kanalizaciju (NN 114/10,29/13) i Pravilnik o načinu i uvjetima određivanja zone elektroničke komunikacijske infrastrukture i povezane opreme, zaštitne zone i radijskog koridora te obveze investitora radova ili građevine (NN 75/13)

Na osnovu urbanističkih kapaciteta, te primjenom standardnih normativa došlo se do procjene potrebnih telekomunikacijskih kapaciteta zone u cjelini, što je podloga za planiranje izgradnje elektroničke komunikacijske infrastrukture. Svi glavni pravci su planirani sa 2 x PEHD Φ 110 mm i 2 x PEHD Φ 50 mm. Na čvornim mjestima su predviđeni kabelski zdenci. Uvod za objekte je planiran sa 2 x PEHD Φ50 mm.

Planirani zdenci su predviđeni u nogostupu na suprotnoj strani od elektroenergetskih vodova, naročito onih za napon 10(20)kV. Ako se taj uvjet ne može postići treba primijeniti minimalno dozvoljene udaljenosti pri paralelnom polaganju. Planirani zdenci trebaju biti odgovarajućih dimenzija tipa MZ-D (0,1,2,3) koji će se definirati glavnim projektom, a nosivost poklopaca mora biti od 150 do 450 kN.

POKRETNE KOMUNIKACIJE

Za razvoj pokretnih komunikacija planira se gradnja građevina infrastrukture pokretnih komunikacijskih mreža svih sustava sadašnjih i slijedećih generacija tj. njihovih tehnologija. To su osnovne postaje s pripadajućim antenskim uređajima, potrebnim kabelskim vodovima i ostalom opremom. Osnovne postaje pokretnih komunikacija mogu biti postavljene na antenske stupove na planiranim građevinama ili kao samostojeći. Potrebna visina samostojećih antenskih stupova proizlazi iz tehničkog rješenja, a maksimalno iznosi 70 m.

Potrebno je poštivati uvjete građenja koji su zakonom propisani za takve vrste građevina uz načelo zajedničkog korištenja od strane svih operatora. Pozicija infrastrukturnih građevina pokretnih komunikacija treba zadovoljiti slijedeća načela:

- mogućnost pokrivanja područja radijskim signalom emitiranim sa antenskih sustava smještenih na krovovima planiranih građevina
- zajedničko korištenje lokacije od strane svih zainteresiranih koncesionara, gdje god je to moguće
- tehnički uvjeti propagacije elektromagnetskih valova

ENERGETSKI SUSTAV

Osnovni cilj plana razvoja elektroenergetskog sustava na nekom području je dimenzioniranje vodova i postrojenja na način, da se zadovolje sve planirane potrebe za energijom na optimalan način, zadovoljavajući tehničko-tehnološke kriterije uz najmanji trošak. Pri tom je potrebno osigurati kvalitetne i stabilne uvjete napajanja potrošača svih kategorija.

Razvoj elektroenergetske infrastrukture na području obuhvata Urbanističkog plana uređenja Poslovne zone ispod Tkalića mosta temelji se na urbanističkim kapacitetima područja obuhvata, Prostornom planu uređenja općine Lišane Ostrovičke i razvojnim planovima HEP-a.

Osnovni cilj rješenja elektroenergeskog napajanja planiranog područja je da u sklopu rješenja kompletne infrastrukture omogući izgradnju električne mreže koja će uz minimalne troškove izgradnje i eksploatacije pružiti maksimalnu sigurnost i pouzdanost napajanja planiranih potrošača.

Plan razvoja elektroenergetske mreže temelji se na:

- postojećem stanju mreže i postrojenja;
- prognoziranom povećanju potrošnje el. energije;
- planiranoj izgradnji novih urbanističkih kapaciteta i zona;
- poboljšanju kvalitete napajanja potrošača el. energijom;
- zaštiti okoliša;
- ekonomskim kriterijima.

VODOVODNA MREŽA

Elaboratom je obuhvaćen vodovod i hidrantska mreža u sklopu UPU-a proizvodno-poslovne zone "Trolokve" ispod Tkalića mosta.
Postojeći vodovod lociran je uz postojeću cestu Benkovac-Šibenik i djelomično uz put unutar plana, koji je do mjesnog vodoopskrbnog na koji je planirana dogradnja vodovodne mreže presjeka 100 mm.
Predviđene su polietilenske cijevi PE-HD za tlak od 10 bari, koje će se polagati na dubinu od cca 1.00 m, s podlogom i oblogom od pijeska.
Duž planiranog cjevovoda planirani su protupožarni hidranti, raspoređeni u sklad s pravilnikom o hidrantskoj mreži NN 06/08.

KANALIZACIJSKA MREŽA – POSTOJEĆE STANJE

Elaboratom je obuhvaćen odvodnja oborinskih voda i prihat otpadnih voda u sklopu Plano.
Do izgradnje cjelokupnog sustava kanalizacije šireg područja, područje obuhvaćeno PUP-om rješavati će se kao pojedinačna cjelina. Za prihvat otpadnih voda sanitarnih čvorova biti će izrađeni septici, koji će se cisternama redovito prazniti.
Oborinske vode će se pojedinačno prihvaćati i upuštati u upojne bunare, a djelomično će slobodno oticati po terenu. Oborinske vode s parkirnih površina će se propuštati kroz separator ulja, prije upuštanja u teren.
Predviđene su polipropilenske cijevi presjeka 200-400 mm, koji će se ugraditi u prometnice na dubinu od cca 1,20 m, računajući od tjemena cijevi do nivelete kolnika.
Na svim vetikalnim i horizontalnim lomovima predviđena su revizijska okna, koji se pokrivaju betonskom pločom i lijevano-željeznim poklopcem radi kontrole i eventualnog čišćenja pojedinih dionica.

PROGRAM GRADNJE I UREĐENJA PROSTORA

Općina Lišane Ostrovičke zamislila je da se prostor obuhvaćen ovim Planom oblikuje na način kojim se omogućava smještaj gospodarskih djelatnosti.
Uređenje prostora je rađeno sa ciljem da se buduće djelatnosti, neovisno koje vrste, odvijaju nesmetano uz svu potrebnu komunalnu infrastrukturu. Povoljan geoprometni položaj same Općine omogućio bi bolju prometnu povezanost budućih korisnika zone.

Tablica 1. Prostorni pokazatelji za način korištenja i uređenja površina u sklopu prostornih cjelina unutar obuhvata Plana

Oznaka prostorne cjeline	Namjena prostorne cjeline	Površina prostorne cjeline (m^2)	Najveća nadzemna izgrađenost prostorne cjeline (m^2) k_{ig}=0,40	Najveća nadzemna iskoristivost prostorne cjeline (m^2) k_{is}=1,00
R1	IK	5651	2260	5651
R2	IK	12344	4938	12344
R3	IK	2026	810	2026
R4	IK	4744	1898	4744
R5	IK	3442	1377	3442

R6	IK	12413	4965	12413
R7	IK	3187	1275	3187
R8	IK	2267	907	2267
R9	IK	8220	3288	8220
R10	IK	6996	2798	6996
Prometne površine	IS	8144	-	-
Zaštitne zelene površine	Z	2307	-	-
Ukupno sve		**71741**	**24516**	**61290**

1. UVJETI ODREĐIVANJA I RAZGRANIČAVANJA POVRŠINA JAVNIH I DRUGIH NAMJENA

Ovim se Planom utvrđuju osnovni uvjeti korištenja i namjene javnih i drugih površina, prometna, ulična i komunalna infrastrukturna mreža te smjernice za oblikovanje,korištenje i uređenje prostora.

1.1. UVJETI ODREĐIVANJA I RAZGRANIČAVANJA POVRŠINA JAVNIH I DRUGIH NAMJENA

Unutar Plana razgraničenje površina je izvedeno tako da je planirani dio površina za razvoj i uređenje određen na temelju kartografskog prikaza namjena površina prema postavkama Prostornog plana uređenja Općine Lišane Ostrovičke.

Planirana namjena određena je bojom i planskim znakom, te se unutar pojedine namjene provodi nova gradnja. Detaljno razgraničenje između pojedinih namjena, granice kojih se grafičkim prikazom ne mogu nedvojbeno utvrditi, za pojedini zahvat u prostoru odredit će se lokacijskim uvjetima pod uvjetom da kod razgraničenja prostora granice ne smiju ići na štetu javnog prostora.

1.2. GRANICE OBUHVATA PLANA

Granice obuhvata Urbanističkog plana uređenja proizvodno-poslovne zone „Trolokve“ ispod Tkalića mosta definirane su sa sjeveroistočne strane državnom cestom D56 koja se pruža u smjeru jugoistok sjeverozapad. Sjeverozapadna granica dijelom je definirana granicom dviju katastarskih općina – k.o. Lišane Ostrovičke i k.o. Ostrovica. Granice obuhvata Plana prikazane su u grafičkom dijelu Plana, na svim kartografskim prikazima u mj. 1:1000.

1.3. KORIŠTENJE I NAMJENA POVRŠINA

Osnovna namjena površina definirana je na kartografskom prikazu broj 1. Korištenje i namjena površina u mjerilu 1:1000, na način kako slijedi:

PROIZVODNO POSLOVNA NAMJENA (IK)

POVRŠINE INFRASTRUKTURNIH SUSTAVA (IS)

1.3.1. PROIZVODNO-POSLOVNA NAMJENA IK

U sklopu obuhvata UPU-a planirana je izgradnja građevina gospodarskih djelatnosti izvan granica naselja, i to proizvodno-poslovne namjene (IK), a za gradnju i razvoj indsutrijskih i zanatskih djelatnosti,odnosno uslužnih, trgovačkih te komunalno servsinih djelatnosti.

1.3.2. POVRŠINE INFRASTRUKTURNIH SUSTAVA

Površine infrastrukturnih sustava (IS) namijenjene su smještanju prometnih površina (koridori primarne i sekundarne mreže prometnica) te ostalih infrastrukturnih građevina (vodovod, odvodnja, elektroenergetski objekti, telekomunikacije).

Na komunalnim površinama moguća je gradnja:
- uređaja za kanalizaciju
- trafostanica
- plinske primopredajne mjerno-redukcijske stanice
- komutacijskih građevina
- sunčanih elektrana
- građevina za druge komunalne i slične djelatnosti

Na površinama infrastrukturnih građevina i javnim prometnim površinama vođeni su vodovi telekomunikacijskog sustava, sustava vodoopskrbe i odvodnje te energetskog sustava.

Unutar koridora planiranih prometnica nije dozvoljena gradnja drugih građevina do ishođenja lokacijske dozvole za prometnicu i provedene parcelacije (ili njen dio na koju je orijentirana građevina). Nakon ishođenja lokacijske dozvole, odnosno zasnivanja građevne čestice prometnice, eventualni preostali prostor se može priključiti susjednoj planiranoj namjeni.

1.3.3. POVRŠINE ZAHVATA INFRASTRUKTURE

Unutar granice obuhvata plana zelenilo se koristi kao zaštitna zelena površina (Z). Počevši od sjevera prema jugu, uz granicu dviju katastarskih općina, formiran je zeleni pojas.

Unutar zona zaštitnog zelenila dozvoljava se smještaj samo komunalne infrastrukture, kao i realizacija kolnih pristupa pojedinim građevnim česticama, pješačkih staza, odmorišta i slično.

1.3.4. JAVNO VODNO DOBRO

Javno vodno dobro čine zemljišne čestice koje su do dana stupanja na snagu Zakona o vodama (»Narodne novine«, br. 107/95.) bile temeljem zakona ili temeljem bilo koje druge pravne osnove: opće dobro, javno dobro, javno vodno dobro, vodno dobro, javno dobro – vode,

2. UVJETI SMJEŠTAJA GRAĐEVINA GOSPODARSKIH DJELATNOSTI

U sklopu obuhvata UPU-a planirana je gradnja gospodarskih građevina proizvodno-poslovne namjene (IK).

Prostor obuhvaćen ovim Planom podijeljen je na 10 građevinskih čestica (oznake R1 – R10) na kojima je moguće smjestiti gospodarske djelatnosti.

2.1. UVJETI SMJEŠTAJA GRAĐEVINA PROIZVODNO-POSLOVNE NAMJENE (IK)

Na području UPU „Trolokve“ moguća je izgradnja i razvoj proizvodnih i prerađivačkih pogona, zanatskih i servisnih djelatnosti, pratećih trgovačko-skladišnih prostora, te ostalih sličnih djelatnosti koje nemaju stambene površine ili je manje od 50% ukupne korisne neto površine namijenjeno za stambene svrhe (prema Klasifikaciji vrsta građevina NN 11/98).

Veličina građevnih čestica ne smije biti manje od 1000 m^2.

2.2. UVJETI GRADNJE GRAĐEVINA PROIZVODNO-POSLOVNE NAMJENE (IK)

Maksimalni koeficijent izgrađenosti građevinske parcele iznosi 0,4 a maksimalni koeficijent iskoristivosti građevinske parcele 1,0.

Udaljenost građevinskog pravca od regulacijske linije 5 m. Izuzetno, u slučaju nepovoljnih rezultata geomehaničkih istraživanja ili drugih opravdanih razloga dozvoljava se odstupanje od građevinskog pravca za najviše +/1,50 m. Građevine moraju s najmanje 75% pročelja ležati na obaveznom građevinskom pravcu.

Građevine gospodarske namjene se mogu graditi isključivo na građevinskim parcelama koje imaju osiguran kolni pristup do parcele minimalne širine 6,0 m. Maksimalna visina građevine iznosi 9 m. Visina prizemne etaže uvjetovana je tipom gospodarske djelatnosti. Maksimalna etažnost je P+1 ili P+Pk. Moguća su odstupanja u visini pojedinih građevina zbog potrebe proizvodnog procesa. Oblikovanje građevine – suvremeno.

Na građevnoj čestici mora biti osiguran prostor za smještaj prometa u mirovanju. Prostor između građevinskog i regulacijskog pravca mora se u pravilu urediti kao ukrasni vrt, koristeći prvenstveno autohtoni biljni fond. Minimalno 10% građevne čestice treba urediti u zaštitnom i ukrasnom zelenilu.

2.3. OBLIKOVANJE GRAĐEVINA I TERENA

Na parceli mora biti osiguran prostor za smještaj prometa u mirovanju prema uvjetima utvrđenim Prostornim Planom.

Prostor između građevinskog pravca i regulacijske crte mora se u pravilu urediti kao ukrasni vrt, koristeći prvenstveno autohtoni biljni fond. Na građevnoj čestici nema drveća, voćnjaka, vinograda ili drugih trajnih poljoprivrednih kultura koje treba zaštiti.

Pogoni i radionice iz prethodnog stavka ne smiju utjecati na susjedstvo u odnosu na neprimjerenu buku, prašinu, kruti otpad, otpadne vode, automobilski i drugi promet i sl.

Sve radnje vezane za tehnološke procese, svi alati i materijali, proizvodi i rezultirajući otpad, može se nalaziti samo iza građevinske linije, vizualno sklonjen od javnih površina. Proizvodni i prerađivački pogoni kao i obrtničke radionice mogu sadržavati izložbeni i uredski prostor koji ne mora biti vizualno sklonjen od javnih površina.

3. UVJETI SMJEŠTAJA GRAĐEVINA DRUŠTVENIH DJELATNOSTI

U sklopu obuhvata UPU-a nije predviđena izgradnja građevina društvenih djelatnosti.

4. UVJETI I NAČIN GRADNJE STAMBENIH GRAĐEVINA

U sklopu obuhvata UPU-a nije predviđena izgradnja stambenih građevina.

5. UVJETI UREĐENJA ODNOSNO GRADNJE, REKONSTRUKCIJE I OPREMANJA PROMETNE, TELEKOMUNIKACIJSKE I KOMUNALNE MREŽE S PRIPADAJUĆIM OBJEKTIMA I POVRŠINAMA

Infrastrukturnim građevinama smatraju se linijske i površinske građevine prometnog, telekomunikacijskog, energetskog i vodnogospodarskog sustava, a njihove vrste i tipovi određeni su posebnim propisima.

Pri projektiranju i izvođenju pojedinih građevina i uređaja prometne i komunalne infrastrukture potrebno se pridržavati posebnih propisa, kao i propisanih udaljenosti od ostalih infrastrukturnih objekata, uređaja i koridora, te pribaviti suglasnosti ostalih korisnika infrastrukturnih koridora i nadležnih službi. Infrastrukturni sustavi izgrađivati će se u skladu s planiranim kapacitetima novih sadržaja.

U postupku ishođenja lokacijske dozvole građevina infrastrukture zbog neusklađenosti katastarskih podloga (točne pozicije katastarske čestice i objekata na njima) sa stvarnim stanjem na terenu, moguća su odstupanja od shematski određene trase na kartografskim prikazima Plana. Lokacijska dozvola i akti za gradnju ishoditi će se na temelju projektne dokumentacije, i stvarnog staja na terenu, a prema uvjetima iz ovog Plana.

6. UVJETI UREĐENJA JAVNIH ZELENIH POVRŠINA

U sklopu obuhvata UPU-a nije predviđena izgradnja javnih zelenih površina, već se u sklopu istog nalaze zaštitne zelene površine (Z).